

RED 21X

05 04 03 02 01 0 1 2 3 4 5 6 7 8 9 10 11 12 13 14 15 16 17 18 19 20 21 22 23 24 25 26 27 28 29 30 31 32 33 34 35 36 37 38 39 40 41 42 43 44 45 46 47 48 49 50

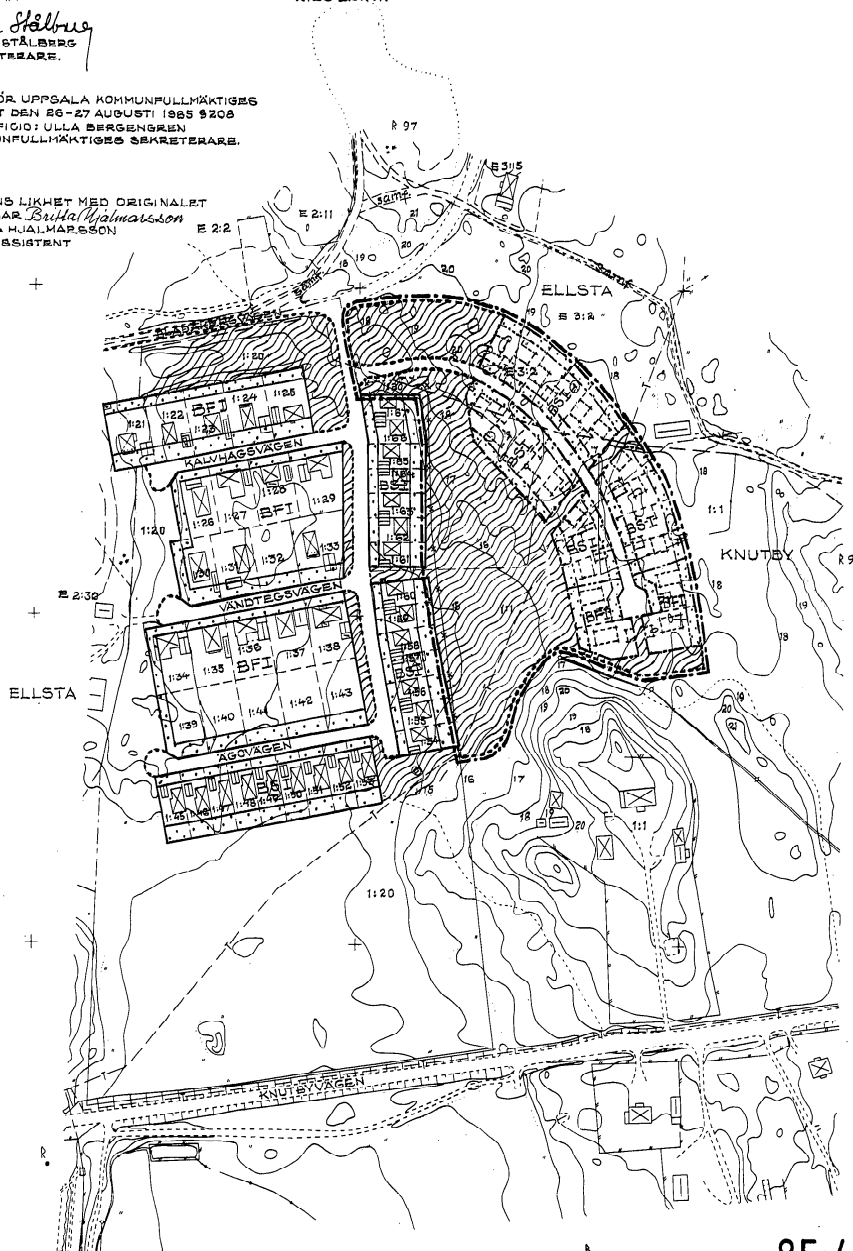
TILLHÖR UPPSALA KOMMUNS  
BYGGNADSNÄMNDENS BESLUT  
1985-03-14 § 200

BETYGAR:  
*Loren Ståhlberg*  
INGER STÅLBERG  
GEKRETERARE.

PLANEN FASTSTÄLLD ÖRNOM LÄNSSTYRELSENS  
BESLUT 1985-12-17  
BESLUTET HAR VUNNIT LAGA KRAFT.  
NILS LEWIN

TILLHÖR UPPSALA KOMMUNFULLMÄKTIGES  
BESLUT DEN 26-27 AUGUSTI 1985 § 208  
EK OFFICER ULLA BERGENSÄN  
KOMMUNFULLMÄKTIGES SKRETERARE.

KOPIANS LIKHET MED ORIGINALT  
BETYGAR: *Britta Kjalmarsson*  
BRITTA KJALMARSSON  
KARTASSISTENT



**B 906**  
**DEL AV**  
**KNUTBY 1:1 PRÄSTGÅRDSGÅRDET**  
UPPSALA KOMMUN, UPPSALA LÄN.  
FÖRSLAG TILL BYGGNADSPÅN

UPPRÄTTAD I NOVEMBER 1984. REV. I MARS 1985.

*Ingvar Blomster*  
INGVAR BLOMSTER  
I: E PLANARKITEKT

*Erik Thord*  
ERIK THORD  
STADSPÅNARKITEKT

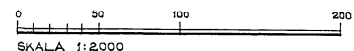
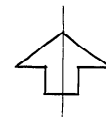
GRUNDKARTAN UPPRÄTTAD I NOVEMBER 1983. KOMPL. I DECEMBER 1984.  
*Anders Rudhe*  
ANDERS RUDHE T.F. STADSIENJÖR.

- BETECKNINGAR.**  
**GRUNDKARTA**
- TRAKTGRÄNS. --- FASTIGHETSGRÄNS.
  - ☒ BOSTADSHUS RESP. UTHUS.
  - ELLEDNING. — V VATTENLEDNING.
  - T — TELELEDNING I MARK (MELLANORTSKABEL).
  - 5 — HÖJDKURVOR. O: O FASTIGHETSBETECKNING.
- TRAKTNAMN: ELLSTA (BETECKNAS E), KNUTBY.

- BYGGNADSPÅNARKARTA.**  
**A. GRÄNSBETECKNINGAR.**
- BYGGNADSPÅNARENS 3 M. UTANFÖR PLANOMRÅDET.
  - GÄLLANDE OMRÅDESGRÄNS AVSEDD ATT BEHÅLLAS.
  - OMRÅDESGRÄNS.
  - ..... OMRÅDESGRÄNS FRÅN VILKEN MINDRE AVVIKELSER I VISSA FALL FÅR GÖRAS.
  - GÄLLANDE OMRÅDESGRÄNS AVSEDD ATT UTGÅ.
  - BESTÄMMELSGRÄNS.
- B. OMRÅDESBETECKNINGAR.**
- ALLMÅN PLATS.
  - VRG. VÄG.
  - PAK OR ELER PLANTERING.
- BYGGNADSMARK.**
- B BOSTÄDER.

- C. ÖVRIGA BETECKNINGAR AVSEDDA ATT FASTSTÄLLAS.**
- MARK SOM INTE FÅR BEBYGGAS.
  - F FRISTÅENDE HUS. S SAMMANBYGGDA HUS.
  - I ANTAL VÅNINGÅR.

- D. ILLUSTRATIONER OCH HÄNVISNINGAR.**
- ILLUSTRATIONS LINJE.



85:459