

DEL AV KV LEDA
LUTHAGENS KOMMUNDEL
UPPSALA KOMMUN

Dp 26 F

FÖRSLAG TILL DETALJPLAN

2024-4071-90
2024-4071-90
20. 01. 26

BESKRIVNING

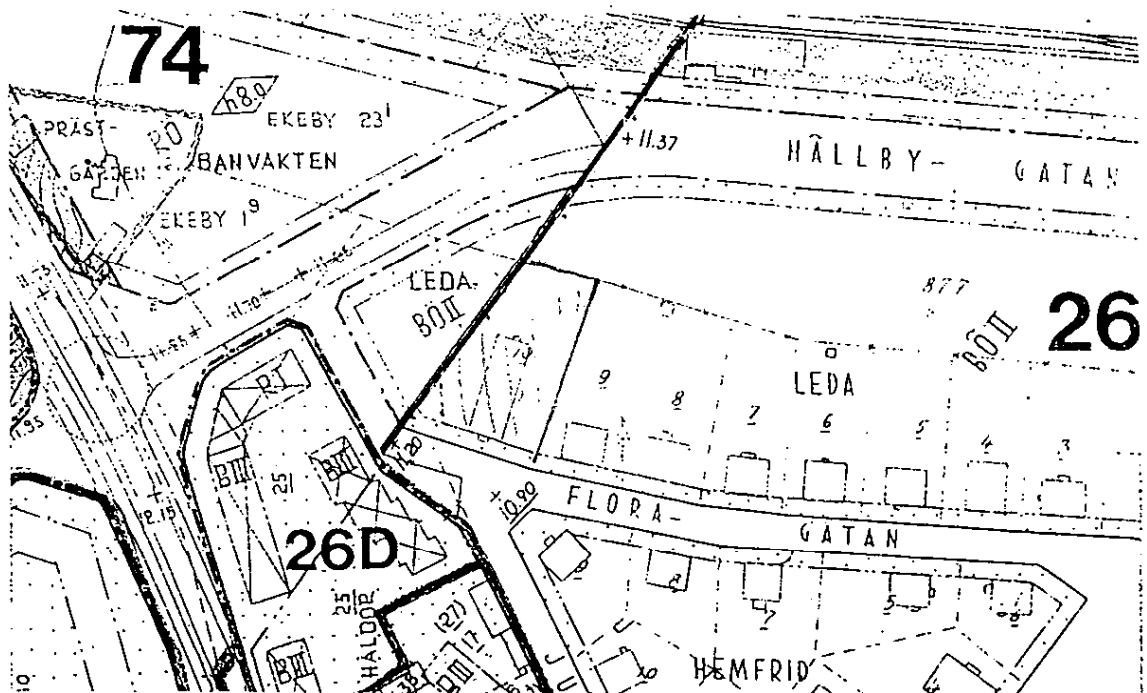
HANDLINGAR Planförslaget omfattar en med Dp 26 F betecknad plankarta med bestämmelser och planbeskrivning.

PLANENS SYFTE Planändringen syftar till att möjliggöra beviljande av bygglov för redan uppförda byggnader inom fastigheten Luthagen 10:10 mfl.

PLANDATA Läge
Planområdet omfattar fastigheterna Luthagen 10:10, 10:24-29, som är belägna inom Floragatan i norra Luthagen.

Areal
Planområdets areal är ca 1400 kvm.

TIDIGARE STÄLLNINGSTAGANDE För området gäller detaljplan benämnd 26 fastställd 44-11-02.



PLANINNEHÅLL Planen medger att det inom fastigheten Luthagen 10:10 uppföres en radhuslänga med sex lägenheter i två våningar, ett uthus samt parkeringsplatser.

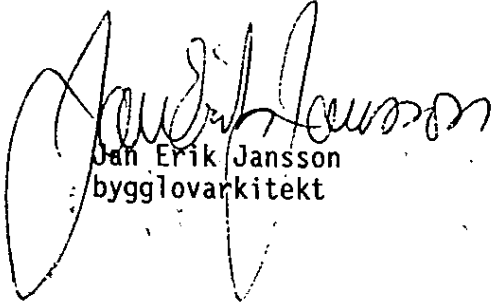
Administrativa bestämmelser

Planens genomförandetid är 10 år efter det planen vunnit laga kraft.

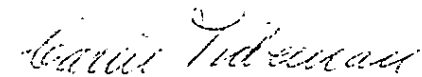
Då den outnyttjade byggrätter för utökning av uthus kommer att ske efter behov genom fastighetsägarnas försorg krävs ingen genomförandebeskrivning

Upprättad i september 1989

Reviderad i november 1989



Jan Erik Jansson
bygglovarkitekt



Carin Tideman
karttekniker

Antagen av BN 1989-12-21 § 867 / *iqh*

Laga kraft 1990-08-16 / *iqh*