

GRUNDKARTANS BETECKNINGAR

- Fastighetsgränser m.m.
 - - - - - Traktgräns
 - - - - - Fastighetsgräns
 - - - - - Annan gräns (ga-gemenshetsansl, serv=servlut)
 - - - - - Ledningsrätt
- Byggnader
 □ Byggnad i allmänhet
- Övrigt
 - - - - - Staket
 - - - - - Häck
 - - - - - Slätt
 - - - - - Kantsten
 - - - - - Väg
 - - - - - Gång- och cykelväg
 - - - - - Järnvägsspår
 - - - - - Stödmur
 - - - - - Dike mittlinje resp. ytterlinje
 - - - - - Ägostagsgräns
 - - - - - Lovskog resp åker
 ⊙ Träd

Koordinatsystem: Uppsala lokala system i plan
 Underlag: Primärkarta
 Upprättad i januari 1998
 kompl. i augusti 2000

Ul-Britt Asplund
 Ul-Britt Asplund
 Karttekniker

PLANBESTÄMMELSER

Följande gäller inom områden med nedanstående beteckningar.
 Där beteckning saknas gäller bestämmelsen inom hela planområdet.
 Endast angiven användning och utformning är tillåten.

- GRÄNSBETECKNINGAR**
 - - - - - Linje belägen 3m utanför planområdet
 - - - - - Användningsgräns
 - - - - - Egenskapsgräns
 - x - x - Utgående gräns

ANVÄNDNING AV MARK

- Allmänna platser
 GATA Gatumark
 PARK Parkmark

- Kvartersmark
 T₁ Järnvägstrafik

UTFORMNING AV ALLMÄNNA PLATSER

- gc-väg Gång- och cykelväg
 bro Gång- och cykelbro

BEGRENSNINGAR AV MARKENS BEBYGGANDE

- z Gatutrafik i tunnel under järnväg
 x Marken skall vara tillgänglig för allmän gång- och cykeltrafik i tunnel under järnväg

STÖRNINGSKYDD

- 0.0 Bullerskärm skall anordnas, höjd i meter från rälsens överkant
 Tvärgående egenskapsgräns markerar bullerskärmens slut

Utbyggnaden av banan skall utföras med sådan kvalitet att miljökraven för buller- och vibrationsstörningar från järnvägstrafiken tillgodoses enligt BVPO 724.001

ADMINISTRATIVA BESTÄMMELSER

Genomförandetiden är 5 år från den dag planen vunnit laga kraft.

ILLUSTRATIONER

- - - - - Nytt spår
 - - - - - Illustrationlinje
 Bullerskärm Illustrationstext

UPPLYSNINGAR

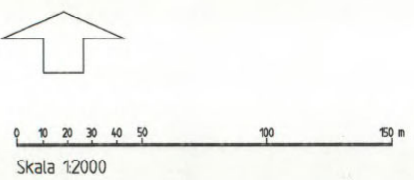
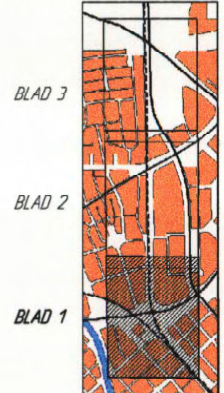
- Planhandlingen består av:
 -- plankarta med bestämmelser -- genomförandebeskrivning
 -- planbeskrivning -- miljökonsekvensbeskrivning

ANTAGANDEHANDLING

- består av:
 -- planhandling -- uttåtande
 -- grundkarta -- fastighetsförteckning

Underlag: Primärkarta

- | | |
|-------------------------------|---------------|
| GODKÄND AV BN FÖR SAMRÅD | 1998-01-22 |
| GODKÄND AV BN FÖR UTSTÄLLNING | 2000-06-15 |
| GODKÄND AV BN FÖR ANTAGANDE | 2000-11-23 |
| ANTAGEN AV KF | 2001-03-26/27 |
| LAGA KRAFT | 2001-04-28 |



Kopiernas likhet med originalen bekräftar
Sud Olsson
 Gerd Olsson

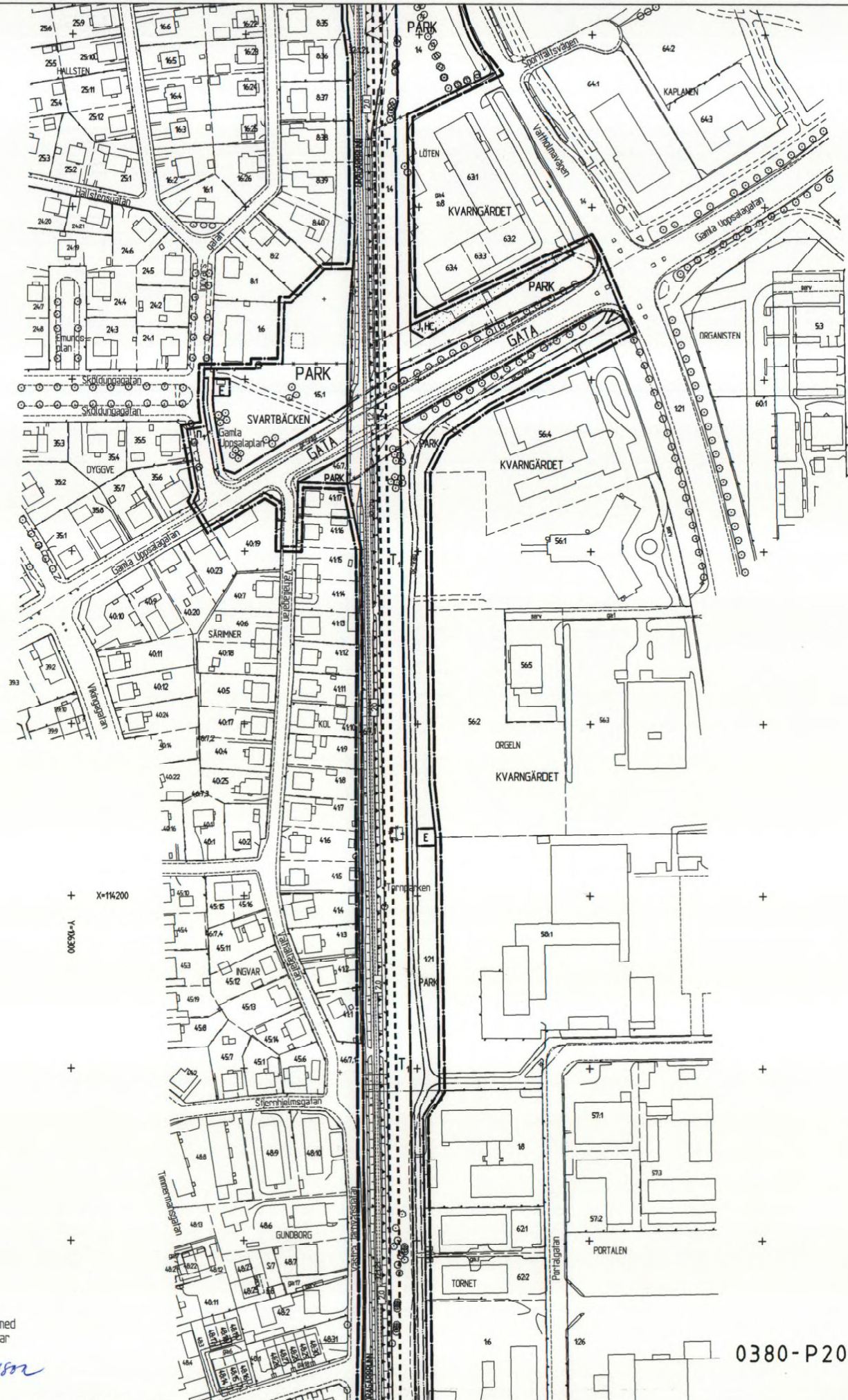
0380 - P 2001 / 37

Detaljplan för
OSTKUSTBANAN
 S:T OLOFSGATAN - TYCHO HEDÉNS VÄG
 Uppsala kommun
 Upprättad i juni 2000

Björn Ringström
 Björn Ringström
 planchef

Lars Göran Wänstrand
 Lars Göran Wänstrand
 planingenjör

**Dp 70 AZ
 BLAD 1**



GRUNDKARTANS BETECKNINGAR

- Fastighetsgränser m.m.
 - Traktgräns
 - Fastighetsgräns
 - Annan gräns (ga-gemensamhetsant, serv-servitut)
 - Ledningsrätt
- Byggnader
 - Byggnad i allmänhet
- Övrigt
 - Staket
 - Häck
 - Stång
 - Kantsten
 - Väg
 - Gång- och cykelväg
 - Järnvägsspår
 - Stödmur
 - Dike mittlinje resp. ytterlinje
 - Ägostagsgräns
 - Lövskog resp. åker
 - Träd

Koordinatsystem: Uppsala lokala system i plan
 Underlag: Primärkarta

Upprättad i januari 1998
 kompl. i augusti 2000

Ull-Britt Asplund
 Ull-Britt Asplund
 Karttekniker

PLANBESTÄMMLER

Följande gäller inom områden med nedanstående beteckningar. Där beteckning saknas gäller bestämmelsen inom hela planområdet. Endast angiven användning och utformning är tillåten.

GRÄNSBETECKNINGAR

- Linje belägen 3m utanför planområdet
- Användningsgräns
- Egenskapsgräns
- Utgående gräns

ANVÄNDNING AV MARK

- Allmänna platser
- GATA Gatumark
 - PARK Parkmark

Kvartersmark

- E Transformatorstation
- T₁ Järnvägstrafik
- J₁HC₁ Småindustri med handel och samlingslokaler

UTFORMNING AV ALLMÄNNA PLATSER

- gc-väg Gång- och cykelväg
- n₁ Planterade träd i rad

BEGRÄNSNING AV MARKENS BEBYGGANDE

- Marken får inte bebyggas
- z Gatutrafik i tunnel under järnväg

MARKENS ANORDNANDE

- Ulfart får inte anordnas, tvärstreck markerar förbudets slut

STÖRNINGSSKYDD

- Bullerskärm skall anordnas, höjd i meter från rälsens överkant. Tvärgående egenskapsgräns markerar bullerskärmens slut.

Ombyggnaden av banan skall utföras med sådan kvalitet att miljökraven för buller- och vibrationsstörningar från järnvägstrafiken tillgodoses enligt BVPO 724.001

ADMINISTRATIVA BESTÄMMLER

Genomförandetiden är 5 år från den dag planen vunnit laga kraft.

ILLUSTRATIONER

- Nytt spår
- Illustrationslinje
- Bullerskärm Illustrationstext

UPPLYSNINGAR

- Planhandlingen består av:
- plankarta med bestämmelser
 - planbeskrivning
 - genomförandebeskrivning
 - miljökonsekvensbeskrivning

ANTAGANDEHANDLING

- består av:
- planhandling
 - grundkarta
 - utlåtande
 - fastighetsförteckning

Underlag: Primärkarta

GODKÄND AV BN FÖR SAMRÅD	1998-01-22
GODKÄND AV BN FÖR UTSTÄLLNING	2000-06-15
GODKÄND AV BN FÖR ANTAGANDE	2000-11-23
ANTAGEN AV KF	2001-03-26/Z7
LAGA KRAFT	2001-04-28

Detaljplan för
OSTKUSTBANAN
 S:T OLOFSGATAN - TYCHO HEDÉNS VÄG
 Uppsala kommun
 Upprättad i juni 2000

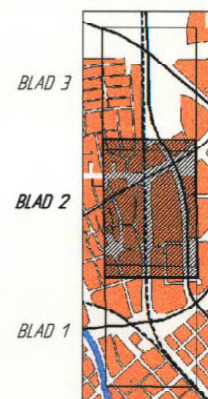
Dp 70 AZ
BLAD 2

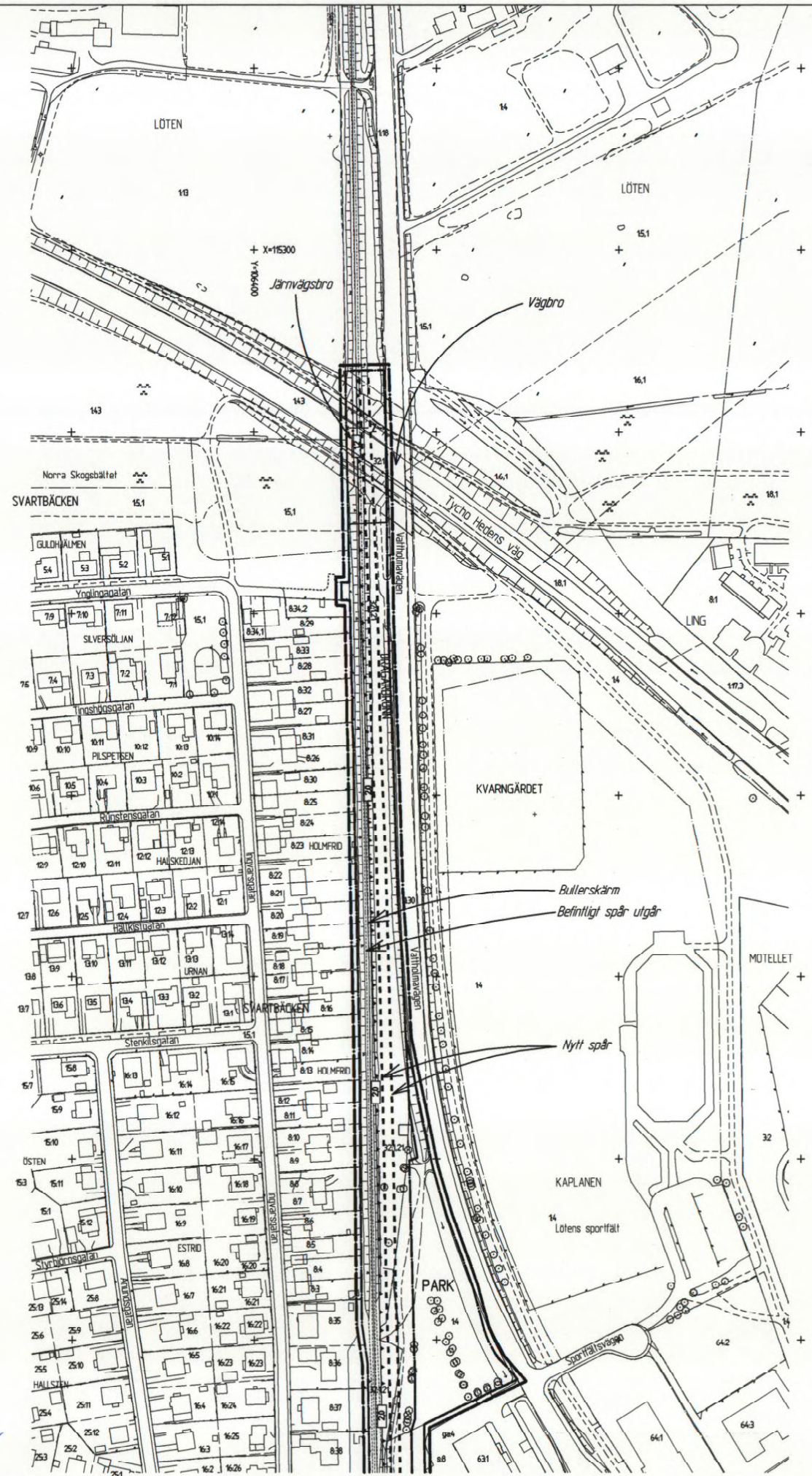
Björn Ringström
 Björn Ringström
 planchef

Lars Göran Wänstrand
 Lars Göran Wänstrand
 planingenjör

Kopians likhet med
 originalet betygar
Gerd Olsson
 Gerd Olsson

0380-P2001/37





GRUNDKARTANS BETECKNINGAR

- Fastighetsgränser: mm.
 - - - - - Traktgräns
 - - - - - Fastighetsgräns
 - - - - - Annan gräns (ga-gemenshetsari, serv-servitut)
 - L - Ledningsrätt

- Byggnader
 □ Byggnad i allmänhet

- Övrigt
 - Staket
 - Häck
 - Stänt
 - Kantsten
 - Väg
 - Gång- och cykelväg
 - Dike mittlinje resp. ytterlinje
 - Järnvägsspår
 - Stödmur
 - Ägostagsgräns
 - Träd
 - Lövskog resp äker

Koordinatsystem: Uppsala lokala system i plan
 Underlag: Primärkartla

Upprättad i januari 1998
 Kompl. i augusti 2000

Ull-Britt Asplund
 Ull-Britt Asplund
 Karttekniker

PLANBESTÄMMELSER

Följande gäller inom områden med nedanstående beteckningar.
 Där beteckning saknas gäller bestämmelsen inom hela planområdet.
 Endast angiven användning och utformning är tillåten.

GRÄNSBETECKNINGAR

- Linje belägen 3m utanför planområdet
 - - - Användningsgräns
 - - - Egenskapsgräns
 - * - Utgående gräns

ANVÄNDNING AV MARK

- Allmänna platser
 □ PARK Parkmark

Kvartersmark

- Järnvägstrafik

BEGRENSNINGAR AV MARKENS BEBYGGANDE

- Z Gatutrafik i tunnel under järnväg

STÖRNINGSKYDD

- Bullerskärm skall anordnas, höjd i meter från rälsens överkant
 Tvärgående egenskapsgräns markerar bullerskärmens slut

Utbyggnaden av banan skall utföras med sådan kvalitet att miljökraven för buller- och vibrationsstörningar från järnvägstrafiken tillgodoses enligt BVPO 724.001

ADMINISTRATIVA BESTÄMMELSER

Genomförandetiden är 5 år från den dag planen vunnit laga kraft

ILLUSTRATIONER

- - - - - Nytt spår
 - - - - - Illustrationslinje
 Bullerskärm Illustrationstext
 Järnvägsbro
 Vägbro, järnvägsbro

UPPLYSNINGAR

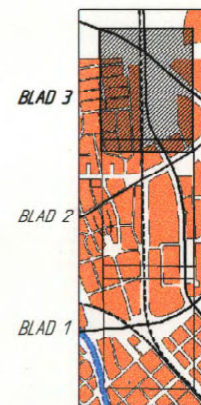
- Planhandlingen består av:
 -- plankarta med bestämmelser -- genomförandebeskrivning
 -- planbeskrivning -- miljökonsekvensbeskrivning

ANTAGANDEHANDLING

- består av:
 -- planhandlingen -- utlåtande
 -- grundkartla -- fastighetsförteckning

Underlag: Primärkartla

GOCKÄND AV BN FÖR SAMRÅD	1998-01-22
GOCKÄND AV BN FÖR UTSTÄLLNING	2000-06-15
GOCKÄND AV BN FÖR ANTAGANDE	2000-11-23
ANTAGEN AV KF	2001-03-26/27
LAGA KRAFT	2001-04-28



Detaljplan för
OSTKUSTBANAN
 S:T OLOFSGATAN - TYCHO HEDÉNS VÄG
 Uppsala kommun
 Upprättad i juni 2000

Op 70 AZ
BLAD 3

Björn Ringström
 Björn Ringström
 planchef

Lars Göran Wänstrand
 Lars Göran Wänstrand
 planingenjör

Kopians likhet med
 originalet belyggar

Gerd Olsson
 Gerd Olsson

0380 - P 2001 / 37

