

Kommunledningskontoret  
**Tjänsteskrivelse till valnämnden**

Datum:  
2021-04-27

Diarienummer:  
VLN-2021-00004

Handläggare:  
Tomas Anderson

## Kommunens indelning i valdistrikt inför de allmänna valen år 2022

### Förslag till beslut

Valnämnden föreslår kommunfullmäktige besluta

1. **att** föreslå länsstyrelsen besluta om valdistriktsindelning i Uppsala kommun i enlighet med valnämndens förslag.

### Ärendet

Inför de allmänna valen år 2022 har en översyn av kommunens indelning i valdistrikt genomförts. Länsstyrelsen beslutar om indelningen på förslag av kommunfullmäktige.

Sedan föregående val år 2018 har antalet röstberättigade i kommunalvalet ökat med omkring 10 000 personer. Med utgångspunkt i bland annat befolkningsförändringarna, pågående utbyggnad i vissa områden och Uppsala kommuns relativt många valdistrikt med få röstberättigade föreslås Uppsala kommun indelas i 152 valdistrikt inför valen 2022 jämfört med tidigare 161 distrikt under valen 2018.

### Beredning

Ärendet har beretts av kommunledningskontoret. Ärendet har inga konsekvenser sett ur barn-, jämställdhets- eller näringslivsperspektivet.

### Föredragning

Valindelningen ska beslutas av kommunfullmäktige senast den 31 oktober året före det år då den nya indelningen ska gälla. Beslutet ska fastställas av länsstyrelsen senast den 1 december året innan valet.

Ett valdistrikt ska enligt vallagen (2005:837) omfatta 1 000–2 000 röstberättigade, men får omfatta färre eller fler röstberättigade om det finns särskilda skäl till det. Förslaget

till ny valdistriktsindelning har haft två huvudsakliga utgångspunkter, dels att hantera konsekvenserna av kommunens ökande folkmängd och dels att minska antalet distrikt som har få röstberättigade i Uppsala stad. I arbetet med detta har hänsyn behövt tas exempelvis till bostadsområden som uppförts på platser där det inte tidigare funnits bebyggelse och nybyggnation i äldre befintliga områden.

Uppsala kommun har haft en kraftig befolkningstillväxt de senaste åren. Enligt Valmyndigheten var 181 600 personer röstberättigade till kommunalvalet i Uppsala kommun per den 1 mars 2021. Det är cirka 10 000 fler röstberättigade jämfört med vid valet år 2018. Enligt kommunens befolkningsprognos förväntas antalet personer 18 år och äldre öka med cirka 3 000 personer under år 2022 och ytterligare med cirka 3 000 personer fram till europaparlamentsvalet år 2024.

Uppsala kommun har jämförelsevis många valdistrikt med få röstberättigade sett mot andra större kommuner. Det beror delvis på Uppsala kommuns större landsbygdsområden där vallagens krav på tillgänglighet till en vallokal gör att distrikten inte kan bli för geografiskt stora. Men även i staden finns 30 valdistrikt i 2018 års valindelning där antalet röstberättigade understiger vallagens 1 000 röstberättigade per den 1 mars 2021. Den befintliga valdistriktsindelningen kan därför inrymma befolkningstillväxten fram till valet år 2022 och 2024, med några undantag.

I utbyggnadsområdet Rosendal har det tidigare enda valdistriktet exempelvis delats upp i tre nya områden med hänsyn till inflyttningen i området. Det växande Kungsängen har indelats i ytterligare ett valdistrikt.

Ett antal distrikt i staden med färre än 1 000 röstberättigade har inte bedömts ha förutsättningar att kunna växa i någon större utsträckning. Det har föranlett sammanslagningar och gränsförskjutningar i bland annat Svartbäcken, Stenhagen och Sävja. Med förändringarna har det sammanlagda antalet distrikt kunnat minskas. De nya distrikt som bildats förväntas i de allra flesta fall ha fler än 1 000 personer 18 år och äldre vid det kommande valet.

Vissa distrikt med jämförelsevis liten eller stor förväntad folkmängd 2022 har lämnats oförändrade. I dessa fall har behovet av att följa utfallen av exploateringar och hur befolkningstillväxten fördelar sig motiverat en försiktighetsprincip för att senare kunna göra en mer långsiktigt stabil indelning. Valnämnden kan vid behov förstärka bemanningen vid vallokaler där antalet röstberättigade blir större än förväntat när röstlängden upprättas i augusti 2022.

Förslaget innehåller därutöver rättningar och justeringar som i ingen eller mycket liten utsträckning påverkar antalet röstberättigade i distrikten. Gränser har exempelvis förskjutits för att göra utrymme för kommande nybyggnation och justeringar gjorts för att hantera ny bebyggelse på eller nära distriktsgränser. Viss anpassning av valdistriktsindelningen har också gjorts för att anpassa indelningen till andra geografiska områdesindelningar. Namnsättningen av valdistrikten i Uppsala stad har sett över för att få en bättre systematik.

Förslaget till ny indelning framgår av kartor som bilagts ärendet. Av ärendets bilaga 1 framgår antalet röstberättigade per valdistrikt och valkrets 1 mars 2021 samt det bedömda antalet personer 18 år och äldre i december 2022 beräknat utifrån kommunens befolkningsprognos, med hänsyn tagen till de förändringar som föreslås i valdistriktsindelningen i föreliggande ärende.

Förtidsröstningen har ökat de senaste valen. I föregående val var 43 procent av de avgivna rösterna förtidsröster, att jämföra med 37 procent och 40 procent vid valen dessförinnan. Det betyder att närmare hälften av de röstande genomsnittligt sett inte

röstar i den vallokal som hör till deras valdistrikt på valdagen. Trenden med ökande förtidsröstning bedöms bestå. Inför 2022 ser valnämnden över möjligheterna att möta den ökande förtidsröstningen med fler röstmottagningslokaler.

I europaparlamentsvalet 2019 tillämpades för första gången krav på avskärmning av valsedlar i vallokaler i syfte att stärka skyddet för valhemligheten. Vissa befintliga vallokaler kunde konstateras ha begränsade förutsättningar att möta kraven när valet genomfördes. Tillämpningen av reformen vid valet 2022 kommer innebära ytterligare utmaningar med hänsyn till att tre val genomförs samtidigt och fler röstar i vallokalerna vid de allmänna valen. Inför valet 2022 förväntas också nya förslag från 2020 års valutredning kunna medföra nya krav att ta hänsyn till i vilka vallokaler som är lämpliga. Valnämnden följer frågan.

Inför valet år 2018 beslutade kommunfullmäktige att Uppsala kommun skulle utgöra en valkrets i enlighet med utgångspunkten i den nya vallag som trädde ikraft inför valet. I föreliggande förslag till valindelning förutsätts Uppsala kommun fortsatt utgöra en valkrets.

### **Ekonomiska konsekvenser**

De föreslagna förändringarna i valdistriktsindelningen bedöms inte påverka kostnaderna för att genomföra valet.

### **Beslutsunderlag**

- Tjänsteskrivelse daterad den 27 april 2021
- Bilaga 1, översiktstabell med förändringar i indelningen mellan 2018 och 2022
- Bilaga 2, beskrivningar av väsentliga förändringar i valdistriktsindelningen per stads- och landsbygdsdel
- Bilaga 3, översiktliga kartbilder av den föreslagna indelningen

Kommunledningskontoret

Åsa Nilsson Bjervner  
Kanslichef

## Bilaga 1 – Översiktstabell med förändringar mellan valdistriktsindelningen 2018 och 2022

### **Princip för bättre systematik i namnsättning av valdistrikt i Uppsala stad**

Utgår från stadsdelsnamn först, kompletterat med tex väderstreck, kvarter eller plats. Om flera stadsdelar berörs har riktmärket varit att ha som mest två av dem i namnet, samt att i övrigt ta upp namn på delar av berörda stadsdelar.

### **Bedömning av antalet röstberättigade 2022**

Har skrivits in i tabellen endast då valdistrikt exempelvis tillkommit, slagits samman, ändrats på ett sätt som väsentligen påverkar antalet röstberättigade. Samtliga områden har dock granskats avseende förväntat antal röstberättigade 2022 och 2024 med gällande delområdesbefolkningsprognos samt förväntat nettotillskott av bostäder med folkbokförda som grund.

## Bilaga 1 - Valdistriktsindelning 2022

Kod	Valdistriktsnamn 2018	Röstberättigade 1 mars 2021
1	Skolparken	1 131
2	Sankt Johannes	1 315
3	Fjärdingen	984
4	Östra Luthagen	1 047
5	Orphei drängars plats	1 023
6	Mikaelsplan	801
7	Linnéträdgården	729
8	Centrum	991
9	Södra Centrum	1 070
10	Samariterhemmet	1 204
11	Västra Höganäs	1 243
12	Kvarnen	1 152
13	Fålhagen-Östra Station	1 254
14	Centrala Kungsängen	1 165
15	Södra Kungsängen	1 274
16	Norra Kungsängen	1 880
17	Västra Kungsängen	1 418
42	Södra Svartbäcken	1 119
43	Svartbäcken-Fyrishov	1 001
44	Östra Tuna backar	1 108
45	Västra Tuna backar	996
46	Ärna	753
47	Centrala Svartbäcken	1 313
48	Norra Svartbäcken	1 057
49	Tornet	1 384
50	Norra Kapellgärdet	1 442
51	Djäknegatan	827
52	Väktargatan	1 348
53	Kantorsgatan	1 498
55	Östra Höganäs	1 215
56	Södra Kvarngärdet	1 348
57	Norra Kvarngärdet	1 705
58	Södra Gränby	1 149
59	Norra Gränby	1 729

Kod	Valdistriktsnamn 2022	Bedömning av röstberättigade 2022	Kommentar
1	Främre Luthagen-Fjärdingen-Vasaparken	ingen förändring	
2	Främre Luthagen-Fjärdingen-Sankt Johannes	ingen förändring	
3	Främre Luthagen-Fjärdingen-Odinslund	ingen förändring	
4	Luthagen östra	ingen förändring	
5	Främre Luthagen-Fjärdingen-Orphei drängars plats	ingen förändring	
6	Centrum-Linnéträdgården-Mikaelsplan	1 500	sammanslagning av tidigare distrikt 6 och 7
-	-	-	sammanslagning av tidigare distrikt 6 och 7
8	Centrum-Stora torget	ingen förändring	
9	Centrum södra	ingen förändring	
10	Centrum-Samariterhemmet	ingen förändring	
11	Höganäs västra	ingen förändring	
12	Centrum-Höganäs-Kvarnen	ingen förändring	
13	Fålhagen-Östra Station	ingen förändring	
14	Kungsängen centrala	ingen förändring	
15	Kungsängen södra	ingen förändring	
16	Kungsängen-Hovstallängen	1 200	uppdelning av tidigare distrikt 16
17	Kungsängen västra	ingen förändring	
18	Kungsängen nordöstra	1 700	uppdelning av tidigare distrikt 16
42	Svartbäcken nedre	1 700	utökat med del av tidigare distrikt 43
43	Svartbäcken-Fyrishov	1 100	utökat med del av tidigare distrikt 47
44	Tuna backar-Östra Tuna backar	ingen förändring	
45	Bärby hage-Tunaberg	1 800	sammanslagning av tidigare distrikt 45 och 46
-	-	-	sammanslagning av tidigare distrikt 45 och 46
-	-	-	uppgått i tidigare distrikt 43 och 48
48	Svartbäcken norra	1 800	utökat med del av tidigare 47
49	Kapellgärdet-Tornet	ingen förändring	
50	Kapellgärdet norra	ingen förändring	
51	Kapellgärdet-Djäknegatan	ingen förändring	
52	Kapellgärdet-Väktargatan	ingen förändring	
53	Kapellgärdet-Kantorsgatan	ingen förändring	
55	Höganäs östra	ingen förändring	
56	Kvarngärdet södra	ingen förändring	
57	Kvarngärdet norra	ingen förändring	
58	Gränby södra	1 500	utökat med del av tidigare distrikt 59 och 60
59	Gränby norra-Brillinge	1 600	del övergått till tidigare distrikt 60, nybyggnation

## Bilaga 1 - Valdistriktsindelning 2022

Kod	Valdistriktsnamn 2018	Röstberättigade 1 mars 2021
60	Gränbyparken	1 560
61	Västra Gränby	1 687
63	Östra Löten	1 251
64	Norra Löten	1 199
65	Västra Löten	1 385
66	Nyby gård	892
67	Yrsaparken	711
68	Södra Nyby	1 114
69	Norra Nyby	1 722
70	Gamla Uppsala	1 961
91	Norra Luthagen	1 076
92	Centrala Luthagen	1 174
93	Observatoriet	1 197
94	Rackarberget	1 124
95	Studentvägen	1 179
96	Sydvästra Luthagen	1 166
97	Tiundaskolan	960
98	Rickomberga	1 196
100	Fyrisvall-Seminariet	1 263
101	Eriksdal	1 404
102	Luthagen-Prästgårdsgatan	1 294
103	Husbyborg	1 342
104	Hällby	1 691
105	Östra Stenhagen	902
106	Stenhagen-Kvarnbo	969
107	Stenhagen-Herrhagen	1 055
108	Västra Stenhagen	1 076
131	Fålhagen-Vaksala Torg	1 190
132	Fålhagen-Almtuna	1 176
133	Norra Fålhagen	1 172
134	Östra Fålhagen	1 083
135	Fålhagen-Boländerna	943
138	Västra Salabacke	1 194
139	Byggmästaren	1 174
140	Södra Salabacke	1 111

Kod	Valdistriktsnamn 2022	Bedömning av röstberättigade 2022	Kommentar
60	Gränby sydvästra	1 900	utökat med del av tidigare distrikt 61
61	Gränby nordvästra	1 600	utökat med del av tidigare distrikt 60
63	Löten östra	ingen förändring	
64	Löten norra	ingen förändring	
65	Löten västra	ingen förändring	
66	Nyby gård	ingen förändring	
67	Gamla Uppsala-Yrsaparken	ingen förändring	
68	Nyby södra	ingen förändring	mindre justeringar mellan tidigare 69 och 70
69	Nyby norra	ingen förändring	mindre justeringar mellan tidigare 69 och 71
70	Gamla Uppsala	1 400	delar övergått till tidigare distrikt 325
91	Luthagen norra	ingen förändring	
92	Luthagen centrala	ingen förändring	
93	Studentstaden-Observatoriet-Triangeln	ingen förändring	
94	Studentstaden-Rackarberget	ingen förändring	
95	Studentstaden-Studentvägen	ingen förändring	
96	Luthagen sydvästra	ingen förändring	
97	Luthagen-Tiundaskolan	1 400	utökat med del av tidigare distrikt 98
98	Rickomberga	1 200	del övergått till tidigare distrikt 97
100	Luthagen-Seminariet	ingen förändring	
101	Luthagen-Eriksdal	ingen förändring	
102	Luthagen-Prästgårdsgatan	ingen förändring	
103	Husbyborg-Börjetull	ingen förändring	
104	Luthagen Mimmi Ekholms plats-Hällby	ingen förändring	
105	Stenhagen norra	1 600	sammanslagning med tidigare distrikt 107
106	Stenhagen västra-Kvarnbo	1 200	utökat med delar av tidigare 106 och 107
-	-	-	sammanslagning med tidigare distrikt 105
108	Stenhagen södra	1 500	nytt distrikt ur tidigare distrikt 106 och 108
131	Fålhagen-S:t Göransplan	1 200	
132	Fålhagen-Almtuna	1 300	
133	Fålhagen norra	1 800	utökat med tidigare distrikt 134
-	-	-	gått upp i tidigare distrikt 133 och 135
135	Fålhagen södra-Boländerna	1 500	utökat med tidigare distrikt 134
138	Sala backe västra	ingen förändring	
139	Sala backe-Byggmästaren	ingen förändring	
140	Sala backe södra	ingen förändring	

## Bilaga 1 - Valdistriktsindelning 2022

Kod	Valdistriktsnamn 2018	Röstberättigade 1 mars 2021
141	Skomakarberget	887
142	Norra Salabacke	1 234
143	Källparken	2 263
144	Källsprånget	651
145	Byggmästarparken	1 248
146	Norra Årsta	1 252
147	Centrala Årsta	1 038
149	Körveln	1 359
150	Östra Årsta	1 196
151	Slavsta	1 475
181	Ekeby	1 006
182	Berthåga-Flogsta	1 494
183	Södra Flogsta	1 161
184	Sernanders väg	1 374
186	Västra Flogsta	1 326
187	Kåbo-Batteriparken	1 000
188	Kåbo	994
189	Kungsgärdet	637
190	Sommarro	1 355
191	Eriksberg-Västertorg	1 178
192	Östra Eriksberg	1 341
193	Eriksberg-Marmorvägen	1 136
194	Norra Norby	815
195	Södra Norby	1 064
196	Västra Norby	1 176
197	Eriksberg-Håga	1 249
221	Kungsängens gård-Vilan	665
222	Nåntuna	1 067
223	Södra Nåntuna	737
224	Bergsbrunna	1 028
225	Nordvästra Sävja	1 028
226	Nordöstra Sävja	875
227	Mellersta Sävja	1 189
228	Södra Sävja	823

Kod	Valdistriktsnamn 2022	Bedömning av röstberättigade 2022	Kommentar
141	Sala backe-Skomakarberget	ingen förändring	
142	Sala backe norra	ingen förändring	
143	Sala backe-Källparken	1 600	utökad med del av tidigare distrikt 144
144	Sala backe-Östra Sala backe	1 700	del ur tidigare distrikt 143
-	-	-	gått upp i tidigare distrikt 143 och 145
145	Sala backe-Byggmästarparken	1 700	utökad med del av tidigare distrikt 144
146	Årsta norra	ingen förändring	
147	Årsta centrala	ingen förändring	
149	Årsta-Körveln	ingen förändring	
150	Årsta östra	ingen förändring	
151	Slavsta-Fyrislund	ingen förändring	
181	Ekeby	ingen förändring	
182	Berthåga-Flogsta Flogstavallen	ingen förändring	
183	Flogsta södra-Ekeby södra	ingen förändring	
184	Flogsta-Sernanders väg	ingen förändring	
186	Flogsta västra	ingen förändring	
187	Kåbo östra	1 500	
188	Kåbo västra- Kungsgärdet	1 300	sammanslagning av tidigare distrikt 188 och 189
-	-	-	sammanslagning av tidigare distrikt 188 och 189
190	Eriksberg-Sommarro	ingen förändring	
191	Eriksberg-Västertorg	ingen förändring	
192	Eriksberg östra	ingen förändring	
193	Eriksberg-Marmorvägen	ingen förändring	
-	-	-	gått upp i tidigare distrikt 195 och 196
195	Norby östra	1 500	utökad med del av tidigare distrikt 194
196	Norby västra	1 700	utökad med del av tidigare distrikt 194
197	Eriksberg-Håga	ingen förändring	
221	Kungsängens gård-Vilan-Bergsbrunna	1 700	sammanslaget med tidigare distrikt 224
222	Nåntuna	1 800	sammanslaget med tidigare distrikt 223
-	-	-	sammanslaget med tidigare distrikt 222
-	-	-	sammanslaget med tidigare distrikt 221
225	Sävja nordvästra	ingen förändring	
226	Sävja nordöstra	1 500	utökad med del av tidigare distrikt 227
-	-	-	gått upp i tidigare distrikt 226 och 228
228	Sävja södra	1 300	utökad med del av tidigare distrikt 227

## Bilaga 1 - Valdistriktsindelning 2022

Kod	Valdistriktsnamn 2018	Röstberättigade 1 mars 2021
260	Rosendal	3 051
261	Ulleråker	877
262	Malma backe-Valsätra	663
263	Ultuna-Ulleråker	1 880
264	Nordöstra Valsätra	873
265	Valsätra-Spinnrocksvägen	972
266	Sydvästra Valsätra	1 131
267	Gottsunda-Vårdsätra	1 522
268	Norra Gottsunda	1 202
269	Gottsunda-Blomdahls väg	953
270	Gottsunda centrum	1 209
271	Mellersta Gottsunda	974
272	Östra Gottsunda	708
273	Södra Gottsunda	1 085
274	Östra Sunnersta	1 167
275	Norra Sunnersta	1 006
276	Mellersta Sunnersta	1 184
277	Södra Sunnersta	1 079
301	Västra Björklinge	1 207
302	Östra Björklinge	1 276
303	Björklinge glesbygd	944
304	Viksta	569
321	Storvreta-Lyckebo	1 160
322	Gamla Storvreta	762
323	Norra Storvreta	1 147
324	Östra Storvreta	1 217
325	Storvretabygden	873
326	Vattholma	1 212
327	Skyttorp-Tensta	1 446
341	Börje	791
342	Lövstalöt	1 509

Kod	Valdistriktsnamn 2022	Bedömning av röstberättigade 2022	Kommentar
240	Rosendal östra	1 600	
241	Rosendal västra	1 200	
242	Rosendal-Siegbahnsparken	1 500	
250	Ultuna-Ulleråker-Polacksbacken	900	nybildat distrikt ur tidigare distrikt 261 och 263
251	Ulleråker södra	1 200	nybildat distrikt ur tidigare distrikt 261 och 263
252	Bäcklösa	1 600	nybildat distrikt ur tidigare distrikt 261 och 263
262	Valsätra norra	1 500	utökat med tidigare distrikt 264
263	-	-	nybildat distrikt ur tidigare distrikt 261 och 263
264	-	-	gått upp i tidigare distrikt 262
265	Valsätra-Spinnrocksvägen	ingen förändring	
266	Valsätra sydvästra	ingen förändring	
267	Gamla Gottsunda-Vårdsätra	ingen förändring	
268	Gottsunda norra	ingen förändring	
269	Gottsunda-Stenhammarsparken	1 300	utökats med del av tidigare distrikt 271
270	Gottsunda Centrum	ingen förändring	
271	Gottsunda mellersta	1 300	utökats med del av tidigare distrikt 273
272	Gottsunda östra	1 500	utökats med del av tidigare distrikt 273
	-	-	gått upp i tidigare distrikt 271 och 272
274	Sunnersta östra	ingen förändring	
275	Sunnersta norra	ingen förändring	
276	Sunnersta mellersta	ingen förändring	
277	Sunnersta södra	ingen förändring	
301	Västra Björklinge	ingen förändring	
302	Östra Björklinge	ingen förändring	
303	Björklinge glesbygd	ingen förändring	
304	Viksta	ingen förändring	
321	Storvreta-Lyckebo	ingen förändring	
322	Gamla Storvreta	ingen förändring	
323	Norra Storvreta	ingen förändring	
324	Östra Storvreta	ingen förändring	
325	Storvretabygden-Fullerö hage	1 800	utökat med delar av tidigare distrikt 70
326	Vattholma	ingen förändring	
327	Skyttorp-Tensta	ingen förändring	
341	Börje	ingen förändring	
342	Lövstalöt	ingen förändring	



## Bilaga 1 - Valdistriktindelning 2022

Kod	Valdistriktsnamn 2018	Röstberättigade 1 mars 2021
343	Jumkil-Åkerby	979
344	Bälinge tätort	1 179
345	Bälinge glesbygd	896
346	Skuttunge	840
347	Åkerlänna	627
360	Lindbacken	1 165
361	Vaksala-Jälla	1 042
362	Södra Rasbobygden	864
363	Gåvsta	922
364	Rasbokil	604
365	Stavby	635
366	Tuna	744
381	Danmark	822
382	Gunsta tätort	901
383	Funbo	1 205
384	Länna	711
385	Almunge tätort	624
386	Almungebygden	953
387	Faringe-Bladåker	548
388	Knutby	1 121
401	Vreta-Ytternäs	555
402	Dalby-Uppsala-Näs-Västeråker	1 453
403	Balingsta-Ramsta-Hagby	1 204
404	Vänge tätort	940
405	Vängebygden	986
406	Åland-Skogstibble	824
407	Järlåsa	1 028

Kod	Valdistriktsnamn 2022	Bedömning av röstberättigade 2022	Kommentar
343	Jumkil-Åkerby	ingen förändring	
344	Bälinge västra tätort	ingen förändring	
345	Bälinge glesbygd och östra tätort	ingen förändring	
346	Skuttunge	ingen förändring	
347	Åkerlänna	ingen förändring	
360	Lindbacken	ingen förändring	
361	Vaksala-Jälla-Skölsta	ingen förändring	
362	Södra Rasbobygden	ingen förändring	
363	Gåvsta	ingen förändring	
364	Rasbokil	ingen förändring	
365	Stavby	ingen förändring	
366	Tuna	ingen förändring	
381	Danmark	ingen förändring	
382	Gunsta tätort	ingen förändring	
383	Funbo-Marielund	ingen förändring	
384	Länna	ingen förändring	
385	Almunge	1 600	sammanslagning av tidigare distrikt 385 och 386
	-	-	sammanslagning av tidigare distrikt 385 och 386
387	Faringe-Bladåker	ingen förändring	
388	Knutby	ingen förändring	
401	Vreta Ytternäs-Bodarna Uppsala Näs	800	utökat med del av tidigare distrikt 402
402	Dalby-Uppsala näs-Västeråker	1 200	
403	Balingsta-Ramsta-Hagby	ingen förändring	
404	Vänge tätort	ingen förändring	
405	Vängebygden	ingen förändring	
406	Åland-Skogstibble	ingen förändring	
407	Järlåsa	ingen förändring	

**Bilaga 2**

## Beskrivning av förändringar mellan valdistriktsindelning 2018 och 2022

Beskrivningar av väsentliga förändringar som påverkar antalet röstberättigade i valdistrikten per stads- och landsbygdsdel.

För att underlätta för de röstande har en målsättning varit att i första hand göra förändringar och sammanslagningar av distrikten utifrån att dessa ändå har haft vallokal på samma plats vid tidigare val.

### **Centrum**

Tidigare distrikt 6 Mikaelplan och 7 Linnéträdgården med få röstberättigade har slagits samman till distrikt 6 Centrum-Linnéträdgården-Mikaelplan.

### **Kungsängen**

Tidigare distrikt 16 Norra Kungsängen med många röstberättigade har delats upp i två distrikt 16 Kungsängen-Hovstallängen och 18 Kungsängen nordöstra.

### **Svartbäcken**

Flera distrikt i och nära Svartbäcken har få röstberättigade. Tidigare distrikt 47 Centrala Svartbäcken har delats upp mellan distrikt 43 Svartbäcken-Fyrishov och 48 Svartbäcken norra.

Vissa gränsförskjutningar mellan distrikt 42 Svartbäcken nedre och 43 Svartbäcken-Fyrishov i den nya indelningen för bättre balans i antalet röstberättigade. 42 Svartbäcken nedre tar över delen av 43 Svartbäcken-Fyrishov som ligger söder om Gamla Uppsalagatan.

### **Tuna backar**

Tidigare distrikt 45 Västra Tuna backar och 46 Ärna med få röstberättigade har lagts samman till ett distrikt 45 Bärby hage-Tunaberg.

## **Gränby och Brillinge**

Gränby är under utbyggnad. Samtidigt har några distrikt väl många röstberättigade i utgångsläget.

Tidigare distrikt 58 Gränby södra har utökats med delar av tidigare distrikt 59 Norra Gränby och 60 Gränbyparken. Bakgrunden är tillkommande bebyggelse vid Gränbystaden och många röstberättigade i 59. Gränsförskjutningar mellan tidigare distrikt 60 Gränbyparken och 61 Västra Gränby för att hantera nybyggnation vid Gränby allé.

## **Nyby**

Marginella gränsförskjutningar mellan tidigare distrikt 68 Södra Nyby och 69 Norra Nyby för att för att samtliga bostäder längs Topeliusgatan ska ingå i samma valdistrikt.

## **Gamla Uppsala**

Det tidigare valdistriktet 70 Gamla Uppsala innefattar Gamla Uppsalabygden och därmed det nybyggda Fullerö. Distriktet har för många röstberättigade. Norra delen inklusive Fullerö övergår till det nya distriktet 325 Storvretabygden-Fullerö hage.

## **Luthagen**

Det befintliga valdistriktet 97 Tiundaskolan har för få röstberättigade. Utökas med del av tidigare 98 Rickomberga.

## **Rickomberga**

Rickomberga är under utbyggnad. Del av tidigare 98 Rickomberga övergår till 97 Tiundaskolan. Samtidig tillkommer befolkning via nybyggnation i 98 Rickomberga.

## **Stenhagen**

De befintliga distrikten i Stenhagen har få röstberättigade. Gränser mellan områdena flyttas för att kunna samla tidigare fyra distrikt i tre.

Tidigare distrikt 107 Stenhagen-Herrhagen läggs samman med tidigare distrikt 105 Stenhagen norra.

I det nya distriktet 106 Stenhagen västra-Kvarnbo ingår förutom huvuddelen av tidigare 108 Västra Stenhagen delar från tidigare 106 Stenhagen-Kvarnbo och 107 Stenhagen-Herrhagen.

I det nya distriktet 108 Stenhagen södra ingår delar av tidigare distrikt 106 och 108.

## **Fålhagen**

De befintliga fem distrikten i och kring Fålhagen har för få röstberättigade. Det tidigare distriktet 134 Östra Fålhagen har gått upp i 133 Fålhagen norra och 135 Fålhagen södra-Boländerna.

Indelningen tar också hänsyn till byggnation inom nya distriktet 131 Fålhagen-S:t Göransplan.

### **Sala backe**

Bebyggelse inom utbyggnadsområdet Östra Sala backe har gjort att befintliga distriktet 143 Källparken fått för många röstberättigade. Samtidigt innehåller det befintliga distriktet 144 Källsprånget för få röstberättigade.

Ett nybildat distrikt 144 Sala backe-Östra Sala backe tar delar av det tidigare 143 Källparken. Tidigare 144 Källsprånget uppgår i nya 143 Sala backe-Källparken och 145 Sala Backe-Byggmästarparken.

### **Kåbo och Kungsgärdet**

Befintliga distriktet 189 Kungsgärdet har för få röstberättigade. Distriktet läggs samman med del av tidigare 188 Kåbo till det nya 188 Kåbo västra.

Samtidigt läggs del av tidigare 188 Kåbo samman med tidigare 187 Kåbo-Batteriparken till det nya distriktet 187 Kåbo östra, vilket innebär att området får två valdistrikt istället för tidigare tre.

### **Norby**

Norbys tidigare tre valdistrikt med få röstberättigade läggs samman till två. Det tidigare 194 Norra norby har delas i Norbyvägen och förs till de två nya valdistrikten 195 Norby östra och 196 Norby västra.

### **Vilan, Bergsbrunna, Nåntuna**

Tillsammans med Kungsängens gård har den befintliga indelningen i området fyra valdistrikt med få röstberättigade.

Tidigare 222 Nåntuna och 223 Södra Nåntuna läggs samman till nya 222 Nåntuna.

Tidigare 221 Kungsängens gård-Vilan och 224 Bergsbrunna läggs samman till nya 221 Kungsängens gård-Vilan-Bergsbrunna.

### **Sävja**

Tidigare fyra valdistrikt med få röstberättigade har lagts samman till tre genom att tidigare 227 Mellersta Sävja förts till nya 226 Sävja nordöstra och 228 Sävja södra.

### **Rosendal**

Rosendal har utgjorts av endast ett valdistrikt i väntan på färdigställande och en mer långsiktigt ändamålsenlig valindelning. Distriktet innehåller nu för många röstberättigade och delas upp i tre distrikt.

### **Ulleråker-Ultuna-Polacksbacken**

De tidigare distrikten 261 Ulleråker och 263 Ultuna-Ulleråker har delats upp i tre distrikt för att hantera den nya bebyggelsen i Bäcklösa och kommande bebyggelse i Ulleråker.

### **Bäcklösa**

Bäcklösa får ett eget valdistrikt, som utgör del av tidigare distrikt 263 Ultuna Ulleråker.

**Valsätra**

Två valdistrikt med få röstberättigade, 262 Malma backe-Valsätra och 264 Nordöstra Valsätra, har förts samman till ett nytt 262 Valsätra norra.

**Gottsunda**

Genom gränsförskjutningar till intilliggande distrikt har fyra befintliga distrikt med få röstberättigade i Gottsunda kunnat göras till tre med bedömt antal 1 300-1 500 röstberättigade år 2022.

**Storvretabygden**

Det tidigare distriktet 325 Storvretabygden med få röstberättigade har utökats med Fullerö hage som tidigare tillhörde 70 Gamla Uppsalabygden.

Vissa gränsförskjutningar som inte påverkar några röstberättigade har i övrigt gjorts mellan distrikt i Stolvreta och det nya 325 Storvretabygden-Fullerö hage för att avgränsa tätorten bättre.

**Almunge**

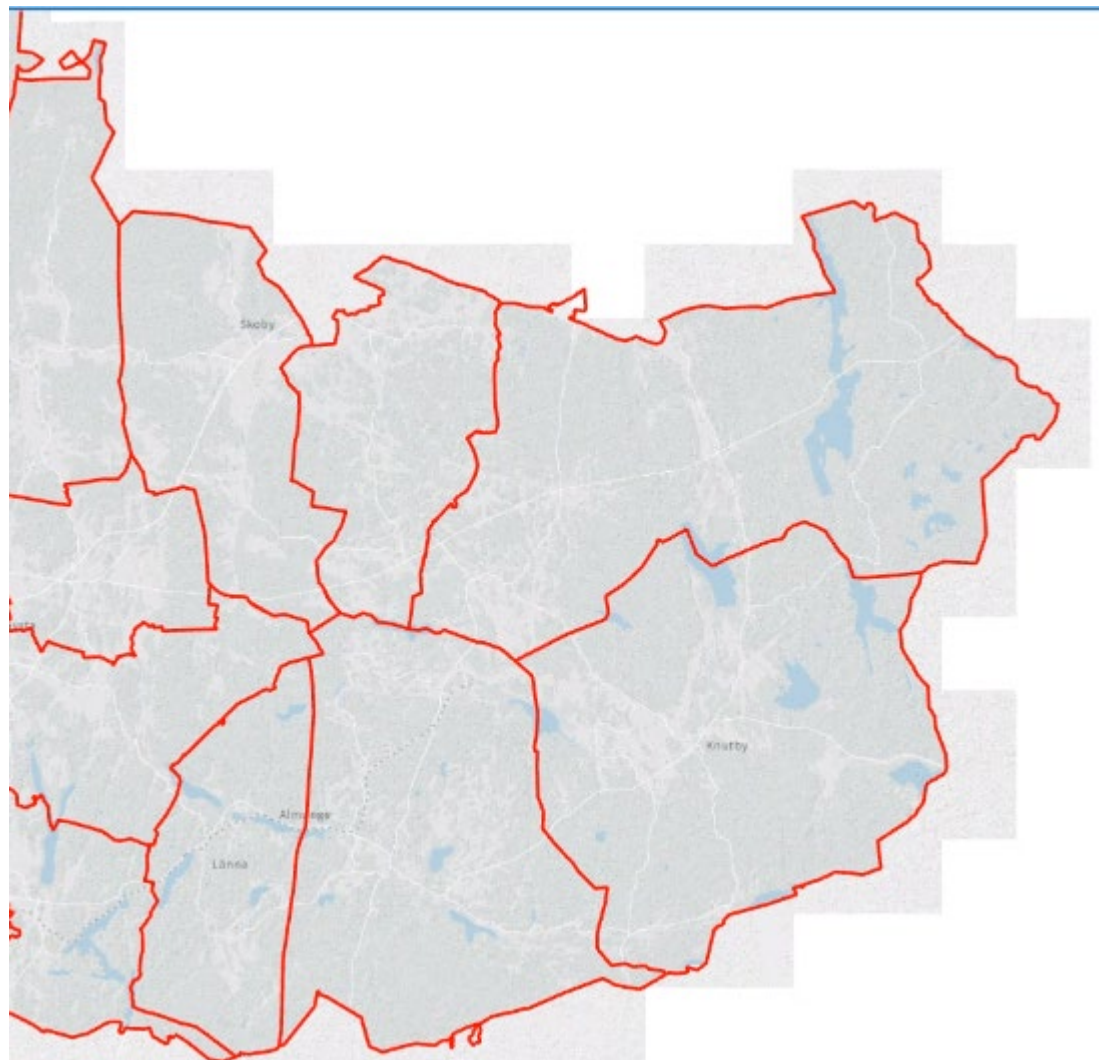
Almunge och Almungebygden, som inkluderat Almunge kyrkby, har varit uppdelade i två valdistrikt med varsin vallokal i Almunge skola. Distrikten har få röstberättigade och har lagts samman till ett nytt valdistrikt 385 Almunge.

**Uppsala näs**

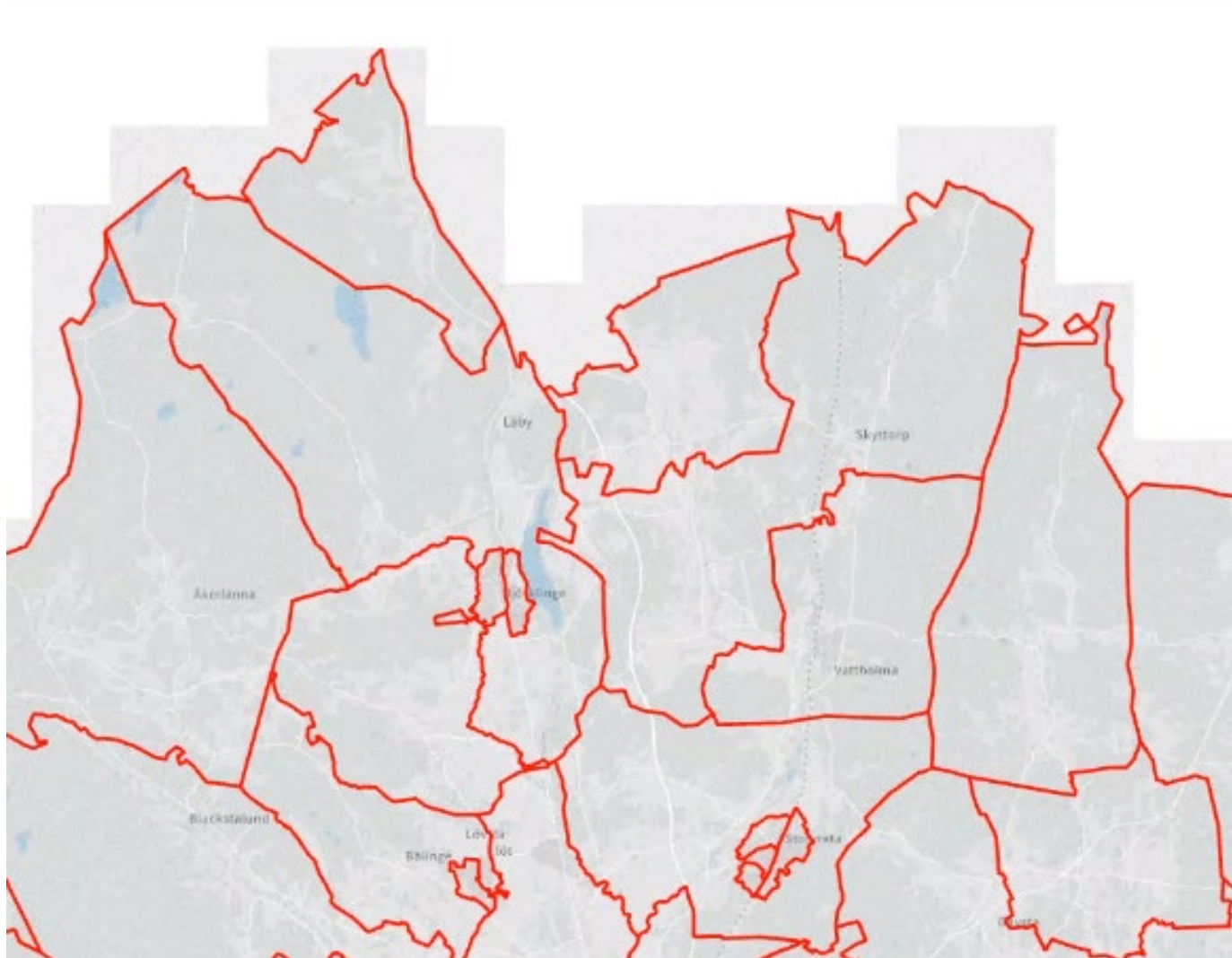
Det tidigare distriktet 401 Vreta-Ytternäs har för få röstberättigade. Genom att låta Bodarna ingå i valdistriktet blir det en bättre balans mellan antalet röstberättigade i de två nya distrikten 401 Vreta Ytternäs-Bodarna Uppsala Näs och 402 Dalby-Uppsala näs-Västeråker.



# Valdistriktsindelning 2022 – östra kommunen

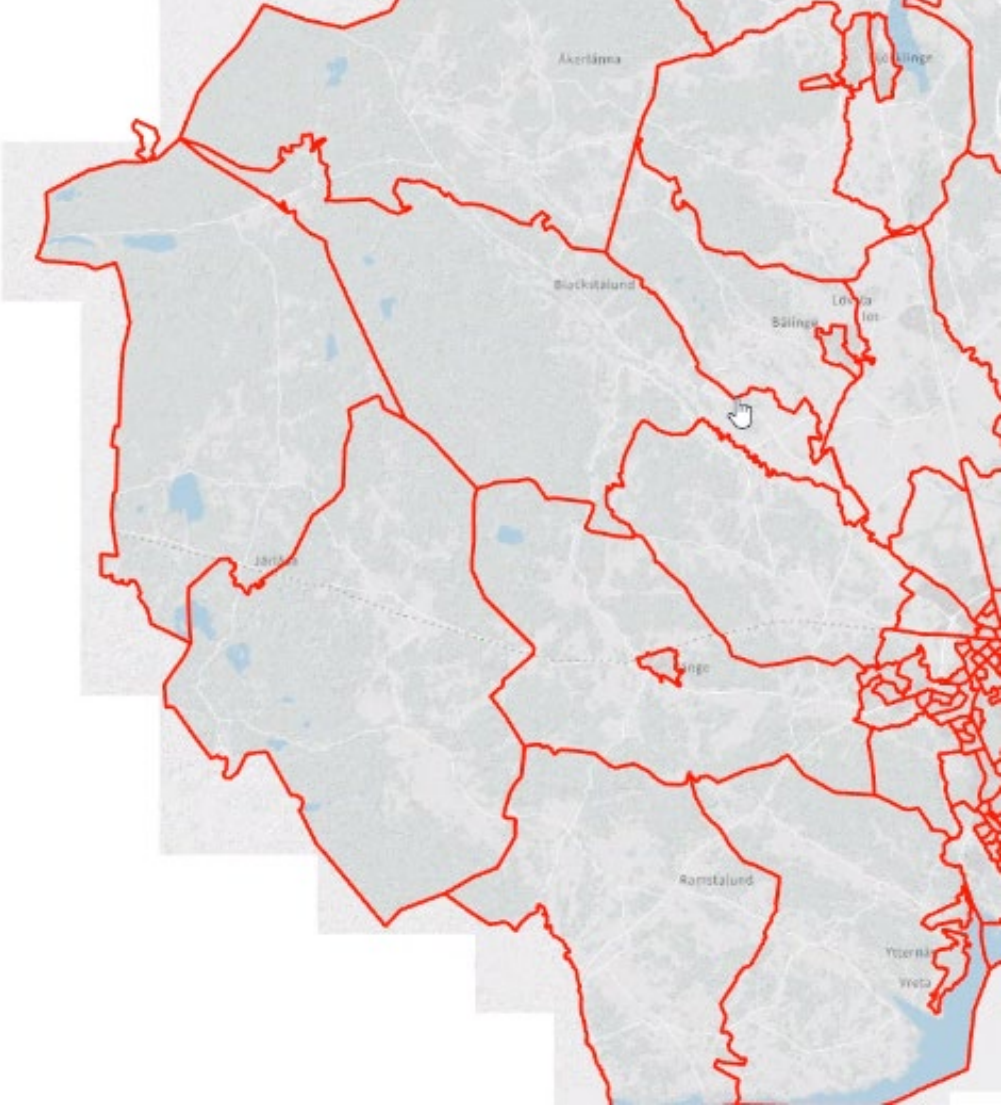


# Valdistriktsindelning 2022 – norra kommunen

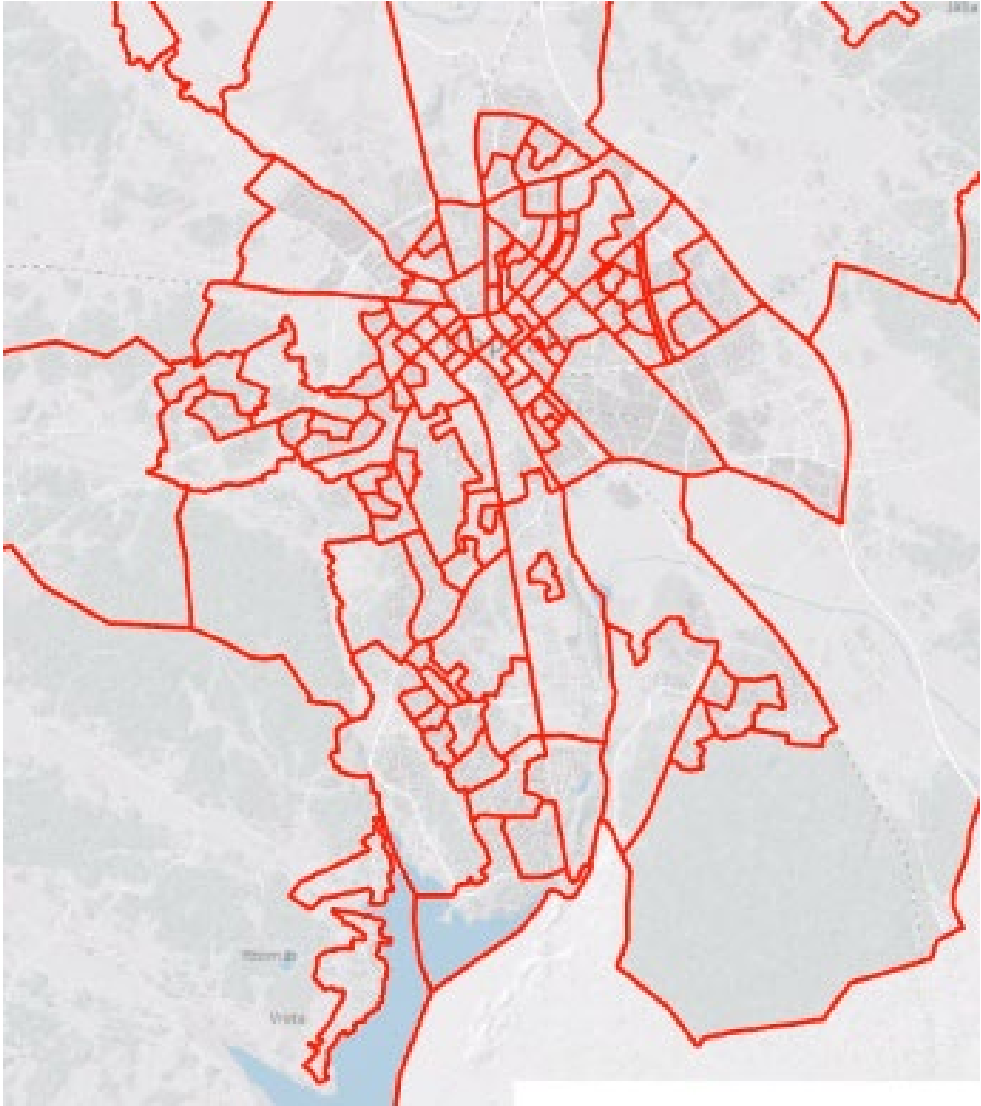




# Valdistriktsindelning 2022 – västra kommunen

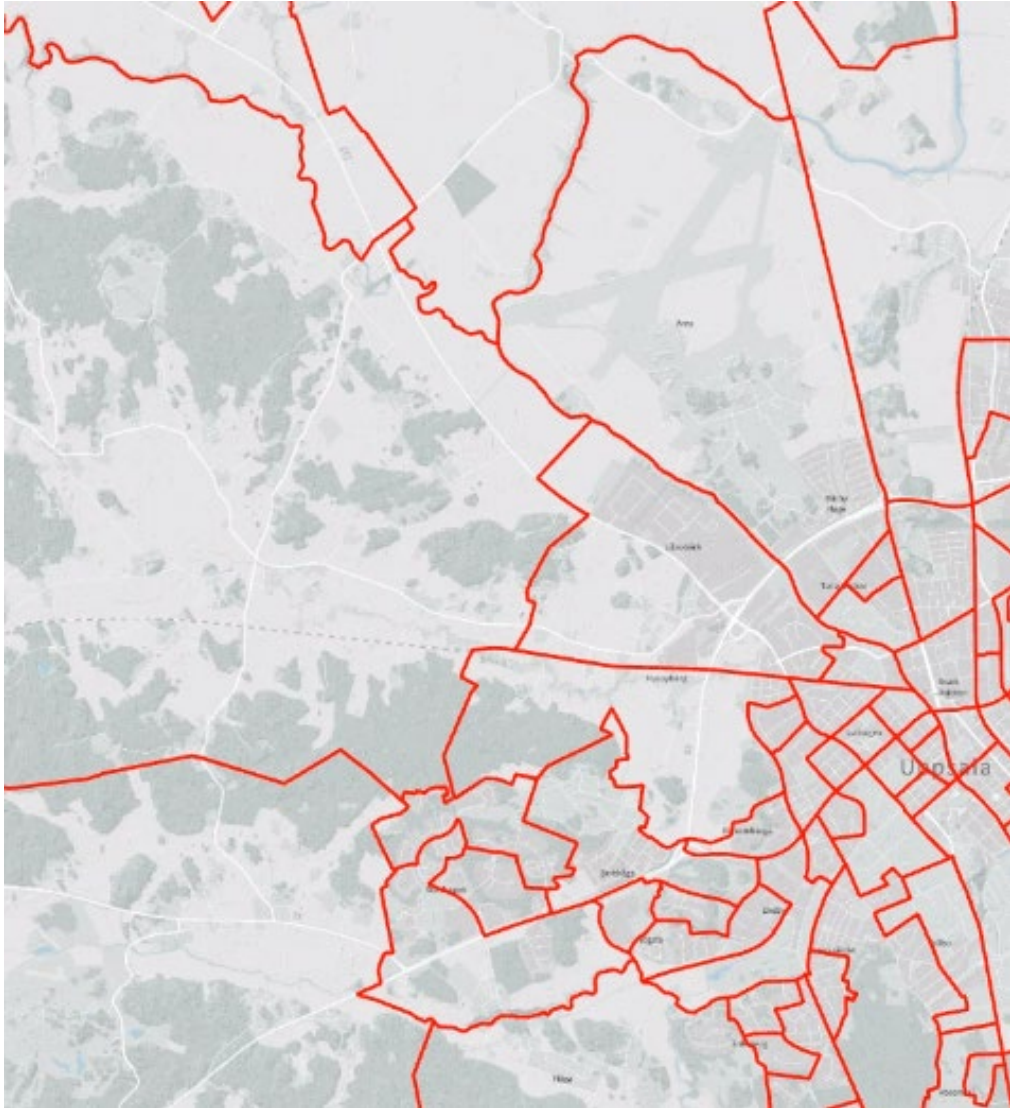


# Valdistriktsindelning 2022 – Uppsala stad





# Valdistriktsindelning 2022 – nordvästra Uppsala



# Valdistriktsindelning 2022- södra Uppsala

