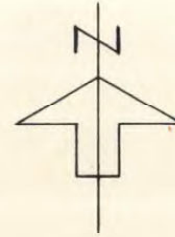


GRUNDKARTA UPPRÄTTAD 1948-49 AV  
DISTRIKTSLANTMÄTARE LOUIS VASSEUR.  
KOMPLETTERAD 1958-59 AV DISTRIKTS-  
LANTMÄTARE BERTIL LINDGREN.



FÖRSLAG TILL ÄNDRING AV BYGGNADS-  
PLAN FÖR PRÄSTGÅRDEN 1:3 1:4 1:7

UPPRÄTTAT I FEBRUARI 1967 AV

*Kjell Norberg*  
ARKITEKT SÄR.

NOHLDEN & NORBERG  
ARKITEKTKONTOR AB **NOARK**

ÄNDRING AV FÖRORDNANDE ENLIGT 113§ BL.

- MARK FÖR VILKEN FÖRORDNANDE GÄLLER OCH SKALL FORTSÄTTA ATT GÄLLA.
- TILLKOMMANDE MARK SOM SKALL UPPLÄTAS
- OMRÅDE, FÖR VILKET FÖRORDNANDE FÖRESLÅS UPPHÄVT

BYGGNADSPLANEBETECKNINGAR:

- BYGGNADSPLANEGRÄNS, 3 M. UTANFÖR PLAN-OMRÅDET.
- GÄLLANDE OMRÅDESGRÄNS.
- " " AVSEDD ATT UTGÅ
- OMRÅDESGRÄNS.
- SÄRSKILD OMRÅDESGRÄNS.
- BESTÄMMELSEGRÄNS.
- GRÄNSLINJE EJ AVSEDD ATT FASTSTÄLLAS.
- VÄG.
- PARK ELLER PLANTERING.
- OMRÅDE FÖR ALLMÄNT ÄNDAMÅL.
- " " BOSTADSÄNDAMÅL.
- " " SAMLINGSLOKALSÄNDAMÅL.
- MARK SOM ICKE FÅR BEBYGGAS.
- I, II ANTAL VÅNINGAR.
- U OMRÅDE FÖR UNDERJORDISKA LEDNINGAR.

Att förslaget varit utställt under tiden från och med den 25 april till och med den 17 maj 1967 på kommunalkontoret i Björklinge betygas  
G. Emanuelsson  
Byggnadsnämndens sekr.

TILLHÖR KOMMUNFULLMÄKTIGES I BJÖRKLINGE KOMMUN BESLUT DEN 4 SEPT. 1967 S 47 BETYGAS  
BO LARSSON  
KOMMUNKAMBER

ATT LÄNSSTYRELSEN I UPPSALA LÄN 6.11 1968 FASTSTÄLLT DENNA BYGGNADSPLANEÄNDRING OCH ATT BESLUTET ENLIGT 150 § TREDJE STYCKET BYGGNADSLAGEN VUNNIT LAGA KRAFT; BETYGAS PÅ TJÄNSTENS VÄGNAR

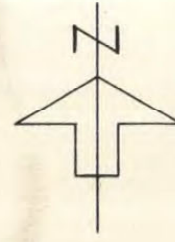
*S. Blomquist*  
BO BLOMQUIST

**PRÄSTGÅRDEN 1:3 1:4 1:7**  
BJÖRKLINGE SAMHÄLLE OCH KOMMUN,  
UPPSALA LÄN.

0 50 100 200 300 M.  
SKALA 1:2000.

Kopieras likhet med original betyg.  
Stockholm den 15.11 1967  
SVENSKA REPRODUKTIONS AB  
*G. Lundberg*

GRUNDKARTA UPPRÄTTAD 1948-49 AV  
DISTRIKTSLANTMÄTARE LOUIS VASSEUR.  
KOMPLETTERAD 1958-59 AV DISTRIKTS-  
LANTMÄTARE BERTIL LINDGREN.



FÖRSLAG TILL ÄNDRING AV BYGGNADS-  
PLAN FÖR PRÄSTGÅRDEN 1:7 M.F.L. FAST.

UPPRÄTTAT I FEBRUARI 1967 AV

*Kjell Norberg*  
ARKITEKT SÄR.

NOHLDEN & NORBERG  
ARKITEKTKONTOR AB **NOARK**

- BYGGNADSPLANEBETECKNINGAR:
- BYGGNADSPLANEGRÄNS, 3 M. UTANFÖR PLAN-OMRÅDET.
  - GÄLLANDE OMRÅDESGRÄNS.
  - " " " AVSEDD ATT UTGÅ.
  - OMRÅDESGRÄNS.
  - SÄRSKILD OMRÅDESGRÄNS.
  - BESTÄMMELSEGRÄNS.
  - GRÄNSLINJE EU AVSEDD ATT FASTSTÄLLAS.
  - VÄG.
  - PARK ELLER PLANTERING.
  - OMRÅDE FÖR ALLMÄNT ÄNDAMÅL.
  - " " BOSTADSÄNDAMÅL.
  - " " SAMLINGSLOKALSÄNDAMÅL.
  - MARK SOM ICKE FÅR BEBYGGAS.
  - I, II ANTAL VÅNINGAR.
  - U OMRÅDE FÖR UNDERJORDISKA LEDNINGAR.

Att förslaget varit utställt under tiden från och med den  
25 april till och med den 17 maj 1967 på kommunalkontoret  
i Björklinge betygas  
G. Emanuelsson  
Byggnadsnämndens sekr.

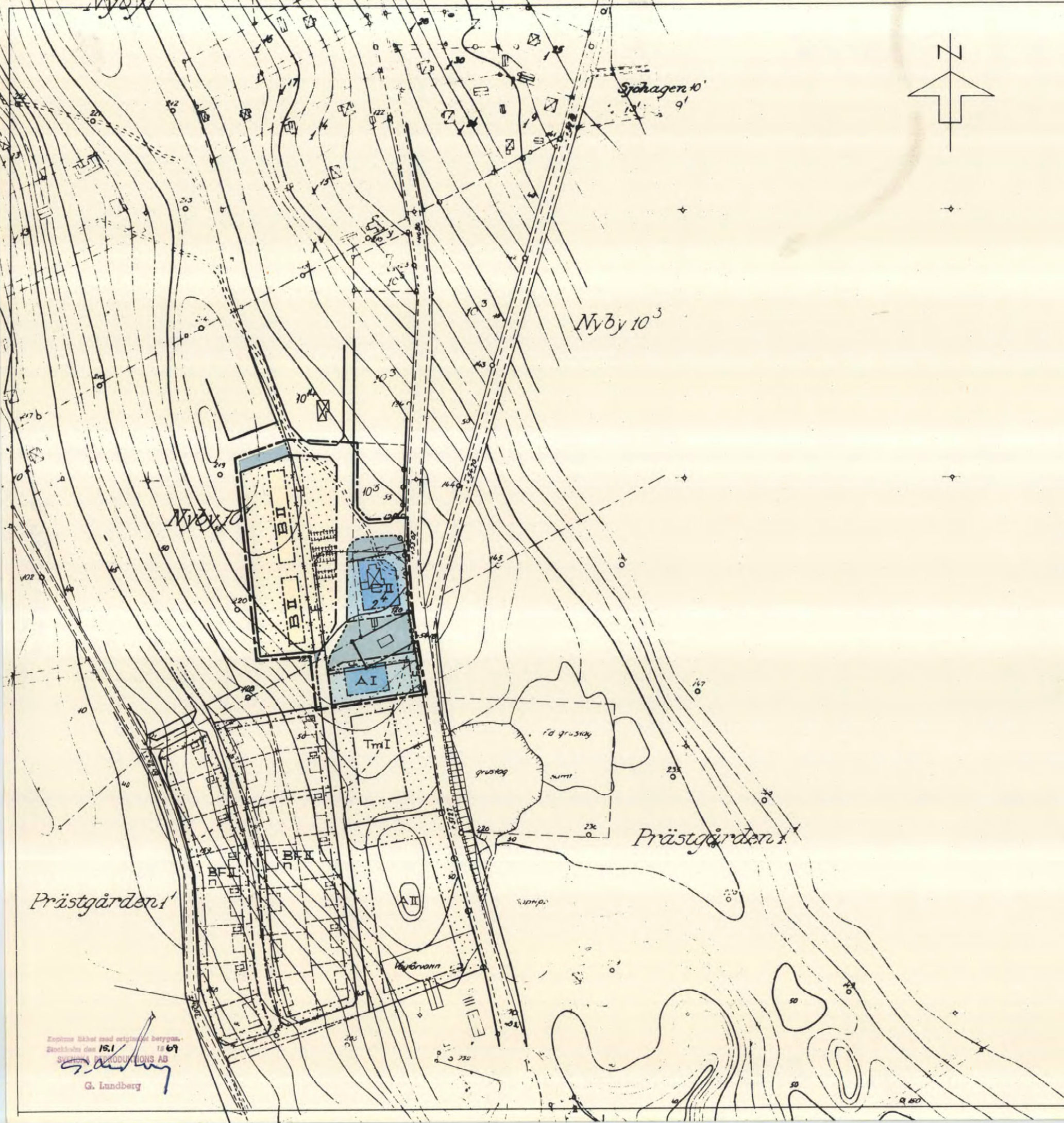
TILLHÖR KOMMUNALFULLMÄKTIGES I BJÖRKLINGE  
KOMMUN BESLUT DEN 4 SEPT. 1967 S 47 BETYGAS  
BO LARSSON  
KOMMUNALKAMBER

ATT LÄNSSTYRELSEN I UPPSALA LÄN 6.11 1968  
FASTSTÄLLT DENNA BYGGNADSPLANÄNDRING  
OCH ATT BESLUTET ENLIGT 150 S TREDJE STYCKET  
BYGGNADSLAGEN VUNNIT LAGA KRAFT; BETYGAR  
PÅ TJÄNSTENS VÄGNAR

*B. Blomquist*  
BO BLOMQUIST

**PRÄSTGÅRDEN 1:3 1:4 1:7**  
BJÖRKLINGE SAMHÄLLE OCH KOMMUN,  
UPPSALA LÄN.

0 50 100 200 300 M.  
SKALA 1:2000.



Kontinuerligt likhet med originalt betygssk.  
Stockholm den 15.1.67  
G. Lundberg