

Nr 203. Motion av Johan Lundqvist (MP) om att skydda Hammarskog som friluftreservat KSN-2013-0361

Kommunfullmäktige

Förslag till beslut

Kommunstyrelsen föreslår kommunfullmäktige besluta

att besvara motionen i enlighet med föredragning i ärendet

Marlene Burwick, Erik Pelling, Ulrik Wärnsberg, Hilde Klasson (alla S), Maria Gardfjell, Frida Johnsson (båda MP) och Ilona Szatmari (V) reserverar sig till förmån för bifall till motionen.

Uppsala den 9 oktober 2013
På kommunstyrelsens vägnar

Fredrik Ahlstedt/ Astrid Anker

I avgörandet deltagande: Fredrik Ahlstedt, Cecilia Forss, Liv Hahne, Magnus Åkerman, (alla M), Mohamad Hassan, Cecilia Hamenius (båda FP), Stefan Hanna (C), Ebba Busch Thor (KD), Marlene Burwick, Erik Pelling, Ulrik Wärnsberg, Hilde Klasson (alla S), Maria Gardfjell, Frida Johnsson (båda MP) och Ilona Szatmari Waldau (V).

Dessutom närvarande: Mats Gyllander, Christopher Lagerqvist, Louise Landerholm Bill (båda M), Peter Nordgren (FP), Karin Ericsson (C), Bengt Westman, Irene Zetterberg, Milischia Rezai (alla S), Rickard Malmström (MP) och Emma Wallrup (V).

Ärendet

Johan Lundqvist (MP) har i motion, väckt den 25 februari 2013, yrkat att kommunfullmäktige ger plan- och byggnadsnämnden (PBN) i uppdrag att inrätta Hammarskog som ett naturreservat för det rörliga friluftslivet. *Ärendets bilaga 1.*

Remissbehandling

Motionen har remitterats till PBN och gatu- och samhällsmiljönämnden (GSN). *Bilaga 2 och 3.*

Remissinstanserna anser inte att Hammarskog är prioriterat för att utreda reservatsbildning i dagsläget. På lång sikt kan dock behov uppstå för att skydda området. Frågan bör då aktualiseras inom ramen för pågående uppdateringar av naturvårdsprogrammet och översiktsplanen. Det bör då övervägas om Hammarskog ska pekas ut som föreslaget naturreservat i nästa översiktsplan. Remissinstanserna föreslår att kommunstyrelsen (KS) hanterar frågan inom ramen för framtida uppdatering av översiktsplanen.

(MP), (S) och (V) har anmält *reservation* i GSN. (MP) har anmält *reservation* i PBN.

Föredragning

Hammarskog är ett viktigt och välbesökt friluftsområde i Uppsala kommun. Naturen och de unika möjligheterna till sommar- såväl som vinteraktiviteter bör värnas.

Remissinstanserna hänvisar till pågående uppdateringar av naturvårdsprogrammet och översiktsplanen och föreslår att det där bör övervägas om Hammarskog ska pekas ut som föreslaget naturreservat i nästa översiktsplan. Kommunstyrelsen delar remissinstansernas bedömning i den del att uppdateringen av naturvårdsprogrammet bör innehålla en bedömning av hurvida Hammarskog lämpar sig för reservatsbildning.

I den pågående aktualitetsprövningen av översiktsplanen görs dock ingen bedömning av Hammarskog. Däremot kommer, i sedvanlig ordning, markanvändningsfrågor inklusive överväganden om det behövs formella skydd att tas upp i arbetet med den nya översiktsplanen. Då kommer förutom Hammarskog även andra områden att behandlas, varav Fjällnora är ett exempel. Detta arbete inleds efter valet 2014. I den processen kan naturvårdsprogrammets bedömning användas som underlag.

Ekonomiska konsekvenser

Inte aktuellt med föreliggande förslag till beslut.

2013-02-20

KSN-2013-0361

42 1

Motion till Uppsala kommunfullmäktige**Skydda Hammarskog som friluftreservat**

Hammarskog är ett mycket populärt friluftsområde för Uppsalaborna. Vid Dalbyviken erbjuder Hammarskog fantastiska möjligheter för friluftsliv både sommar- och vintertid med ekbackar, öppna hagar, tät skog, Dalkarlskärret, Östbergstorpet, Uppsala naturskola, vandringsleder och skidspår och Hammarskogs herrgård från år 1655. Hammarskogs friluftsområde har kommunens största system av vandringsleder och skidspår. Det finns även vandringsstig tillgänglig för rullstolsburna och barnvagnar.

Miljöpartiet i Uppsala anser att friluftslivet kring Hammarskog ska ges ett långsiktigt skydd så att även framtida generationer kan njuta av detta uppsaliensiska smultronställe, vandra i skogen, skåda fåglar vid Dalkarlskärret och grilla korv vid pulkabacken. Kommunen har möjlighet att ge ett sådant långsiktigt skydd för ett friluftsområde genom att klassa det som naturreservat för det rörliga friluftslivet.

Med hänvisning till detta föreslår jag att kommunfullmäktige beslutar

att uppdra till plan- och byggnadsnämnden att inrätta Hammarskog som ett naturreservat för det rörliga friluftslivet.

Uppsala den 28 januari 2013



Johan Lundqvist (MP)

Handläggare
Hedin Åsa
Agvald Jägborn Mia

Datum
2013-05-16

Diarienummer
PBN-2013-0010

UPPSALA KOMMUNSTYRELSE	
Ink. 2013 -06- 03	
Diarienummer	KSN-2013-0361
	42 Aktebil. 3

Kommunstyrelsen

Yttrande angående remiss: Motion av Johan Lundqvist (MP) om att skydda Hammarskog som friluftsrervat, KSN-3013-0361

Sammanfattning

Uppsala kommun har ägt området kring Hammarskogs herrgård sedan 1963 och sedan dess förvaltat området som ett friluftsområde. Området är i gällande översiktsplan (ÖP 2010) utpekad som befintligt tätortsnära friluftsområde (plankarta 1e), där markanvändningen i text anges som bevarande och utveckling för naturvård och friluftsliv.

I dagsläget anser plan- och byggnadsnämnden inte att Hammarskog är prioriterat att utreda för reservatsbildning men på lång sikt kan behov ändå uppstå av att skydda området. Frågan bör aktualiseras inom ramen för pågående uppdateringar av naturvårdsprogrammet och översiktplanen och det bör då övervägas om Hammarskog ska pekas ut som föreslaget naturreservat i nästa översiktplan. Plan- och byggnadsnämnden föreslår att kommunstyrelsen hanterar frågan inom ramen för framtida uppdatering av översiktplanen

Yttrande

Uppsala kommun har ägt området kring Hammarskogs herrgård sedan 1963 och sedan dess förvaltat området som ett friluftsområde. I området finns stora arealer skog, betesmark och åkermark och våtmark. Området är idag ett friluftsnävar för en stor del av Uppsalas befolkning. Här kan man avnjuta en picknick, grilla, bada, hyra båt, vandra, åka skidor, skridskor och pulka, fira midsommar, gå på naturskola och hälsa på boskapsdjur. För många fågelskådare är området också en känd fågellokal. Många av anläggningarna (både stigar och ex. fågeltorn) är handikappanpassade.

Hammarskogs friluftsområde omfattar 662 ha, varav 385 ha är skog, 133 ha åkermark, 72 ha betesmark och 57 ha vatten. Huvuddelen av innehavet utgörs av fastigheten Hammarskog 1:1, men även Vreta 3:2 och 3:3 omfattas (se bilaga 1). Området är i gällande översiktsplan (ÖP 2010) utpekad som befintligt tätortsnära friluftsområde (plankarta 1e), där markanvändningen i text anges som bevarande och utveckling för naturvård och friluftsliv. Delar av området (det

mest strandnära) utgörs av riksintresse för friluftslivet (Mälaren med strandområden). Dalbydalen med Dalbyviken berörs också av förordnande till skydd för landskapsbilden.

När Uppsala stad förvärvade Hammarskog hade området en lång historia av många ägare och omnämns i handlingar för första gången redan år 1291. Syftet med förvärvet var att "...skapa förutsättningar för stadens invånare att i framtiden erhålla möjlighet till friluftsliv och rekreation i stadens relativa närhet". Varför Hammarskog inköptes förklarades vidare med att "Den salubjudna egendomen utgör enligt drätsel- kammarens mening med sitt vackra läge ett synnerligen attraktivt fritidsområde..." Efter köpet av området arbetade den då tillsatta Hammarskogskommittén fram några övergripande mål för området:

- Ett friluftsområde med möjlighet till vandring i naturen.
- Möjlighet till bad.
- Olika friluftssysselsättningar året runt.
- Exkursionsobjekt för skolor.
- Varje form av exploatering eller anläggning ska ske med största försiktighet.
- Naturvårdsintresset måste få väga tungt.

Hammarskogskommitténs mål för området förutsätts gälla även idag som vägledning för områdets förvaltning och utveckling. I naturvårdsprogrammet anges också att "kommunen fortsätter att äga och utifrån befintliga värden förvalta" området.

År 2004 togs en omfattande utvecklingsplan fram för området. Nuvarande förvaltning och utveckling av friluftsområdet följer utvecklingsplanen. I området finns ca 15 km vandringsled, 15 km skidled och 15 km plogad skridskoslinga. Huvudattraktionerna för friluftslivet i området är, förutom de preparerade lederna, även Östbergstorpet som sommartid har boskapsdjur till beskådande, Stora kärret med fågeltorn, Dalbyviken med fågeltorn och Dalkarlskärret med fågeltorn och de mäktiga ekarna vid Toran.

I området finns en blandning av skogsområden och betesmarker med höga biologiska naturvärden samt områden som inte har lika höga naturvärden. Betesmarken Toran är ett exempel på en av de mest värdefulla delarna. Här finns bl.a. en av endast tre lokaler inom kommunens gränser där den hotade kärlväxten finnögontröst växer. En utredning kring utveckling av Dalbyvikens natur- och friluftsvärden pågår för närvarande i samarbete med "Föreningen Dalbyviken". Vissa friluftsåtgärder är planerade att genomföras redan under innevarande år.

25 % av skogsmarken är i skogsbruksplanen klassad som NO och NS-områden. Merparten av dessa bestånd är också utpekade som s.k. nyckelbiotoper. Denna mark ger inga intäkter till kommunen idag eftersom den i första hand sköts utifrån ett naturvårdsperspektiv. En stor del av den produktiva skogsmarken (75%) på kommunens fastigheter i området saknar dock höga biologiska värden varför skogsbruk med i första hand produktions- och friluftsentressen fortsatt skulle kunna bedrivas.



Då kommuner bildar naturreservat finns en möjlighet att erhålla ett statsbidrag på 50 % av kostnaden för markköp eller intrång. Som markägare har kommunen också möjlighet att få bidrag med 50 % för det intrång i nuvarande markanvändning som reservatsföreskrifterna ev. innebär.


I dagsläget anser plan- och byggnadsnämnden inte att Hammarskog är prioriterat att utreda för reservatsbildning. Friluftsområdet är i kommunal ägo och det finns idag inga andra kända anspråk på området än att det ska vara just ett friluftsområde. Historiskt har dock både golfbanor och bebyggelse diskuterats i området, vilket talar för att ett skydd ändå kan behövas framöver om ambitionerna i naturvårdsprogrammet och översiktplanen ska garanteras på sikt. Frågan bör aktualiseras inom ramen för pågående uppdateringar av nämnda styrdokument och det bör då övervägas om Hammarskog ska pekas ut som föreslaget naturreservat i nästa översiktplan.


Plan- och byggnadsnämnden föreslår att kommunstyrelsen hanterar frågan inom ramen för framtida uppdatering av översiktplanen

Kommunalekonomiska konsekvenser

Förutsatt att staten ger kommunen bidrag för intrång i pågående markanvändning kan en reservatsbildning initialt ge en intäkt. På kostnadssidan kommer utrednings- och handläggningsarbete inför beslut samt kostnader för iståndsättning av reservatet, främst utmärkning av reservatets gränser och information. Huruvida intäkter och kostnader balanserar varandra går inte att svara på innan intrånget har värderats och iståndsättningsåtgärderna har kostnadsberäknats. Driftskostnaden för friluftsområdet (idag ca 1,6 Mkr, vilket idag ligger huvudsakligen i idrotts- och fritidsnämndens budget) kan bli marginellt högre om området blir naturreservat eftersom då även gränsmarkeringar ska underhållas. Prövning och tillsyn (miljö- och hälsoskyddsnämndens ansvar) förutsätts taxefinansieras.

Plan- och byggnadsnämnden


Liv Hahne
Ordförande


Ann Lundberg
Sekreterare

SAMMANTRÄDESPROTOKOLL

Sammanträdesdatum

2013-05-16

Sida

6

§ 130

Diarienum: PBN-2013-0010

Remiss: Motion om att skydda Hammarskog som naturreservat för rörliga friluftslivet**Reservation**

Robert Damberg (MP) reserverar sig till förmån för eget yrkande.

Beslut

Plan- och byggnadsnämnden besluta att föreslå kommunstyrelsen att hantera frågan inom ramen för framtida uppdatering av översiktplanen

Sammanfattning

Uppsala kommun har ägt området kring Hammarskogs herrgård sedan 1963 och sedan dess förvaltat området som ett friluftsområde. Området är i gällande översiktsplan (ÖP 2010) utpekad som befintligt tätortsnära friluftsområde (plankarta 1e), där markanvändningen i text anges som bevarande och utveckling för naturvård och friluftsliv.

I dagsläget anser plan- och byggnadsnämnden inte att Hammarskog är prioriterat att utreda för reservatsbildning men på lång sikt kan behov ändå uppstå av att skydda området. Frågan bör aktualiseras inom ramen för pågående uppdateringar av naturvårdsprogrammet och översiktplanen och det bör då övervägas om Hammarskog ska pekas ut som föreslaget naturreservat i nästa översiktplan.

Beslutsunderlag

Tjänsteskrivelse

Remiss från kommunstyrelsen

Yrkande

Monica Östman (S) med instämmande av Liv Hahne (M) yrkar att yttrandet godkänns.

Robert Damberg (MP) yrkar att nämnden ska bifalla motionen.



Beslutsgång

Ordföranden ställer yrkandena under proposition och finner att nämnden bifaller Monica Östmans yrkande.

Expedieras till

Kommunstyrelsen ✓

Akten

Justerandens sign			Utdragsbestyrkande	
-------------------	---	---	--------------------	---



GATU- OCH SAMHÄLLSMILJÖNÄMNDEN

Handläggare
Hedin Åsa
Mia Agvald Jägborn

Datum
2013-05-21

Diarienummer
GSN-2013-0726

UPPSALA KOMMUNSTYRELSE	
Ink. 2013 -06- 13	
Diarienumr.	KSN-2013-0361
Kommunstyrelsen	42 Akbil. 4

Yttrande över motion av Johan Lundqvist (MP) om att skydda Hammarskog som friluftsrervat, KSN-2013-0361

Sammanfattning

Uppsala kommun har ägt området kring Hammarskogs herrgård sedan 1963 och sedan dess förvaltat området som ett friluftsområde. Området är i gällande översiktsplan (ÖP 2010) utpekad som befintligt tätortsnära friluftsområde (plankarta 1e), där markanvändningen i text anges som bevarande och utveckling för naturvård och friluftsliv.

I dagsläget anser gatu- och samhällsmiljönämnden inte att Hammarskog är prioriterat att utreda för reservatsbildning men på lång sikt kan behov ändå uppstå av att skydda området. Frågan bör aktualiseras inom ramen för pågående uppdateringar av naturvårdsprogrammet och översiktplanen och det bör då övervägas om Hammarskog ska pekas ut som föreslaget naturreservat i nästa översiktplan. Gatu- och samhällsmiljönämnden föreslår att kommunstyrelsen hanterar frågan inom ramen för framtida uppdatering av översiktplanen

Yttrande

Uppsala kommun har ägt området kring Hammarskogs herrgård sedan 1963 och sedan dess förvaltat området som ett friluftsområde. I området finns stora arealer skog, betesmark och åkermark och våtmark. Området är idag ett friluftsnarv för en stor del av Uppsalas befolkning. Här kan man avnjuta en picknick, grilla, bada, hyra båt, vandra, åka skidor, skridskor och pulka, fira midsommar, gå på naturskola och hälsa på boskapsdjur. För många fågelskådare är området också en känd fågellokal. Många av anläggningarna (både stigar och exempelvis fågeltorn) är handikappanpassade.

Hammarskogs friluftsområde omfattar 662 ha, varav 385 ha är skog, 133 ha åkermark, 72 ha betesmark och 57 ha vatten. Huvuddelen av innehavet utgörs av fastigheten Hammarskog 1:1, men även Vreta 3:2 och 3:3 omfattas (se bilaga 1). Området är i gällande översiktplan

(ÖP 2010) utpekade som befintligt tätortsnära friluftsområde (plankarta 1e), där markanvändningen i text anges som bevarande och utveckling för naturvård och friluftsliv. Delar av området (det mest strandnära) utgörs av riksintresse för friluftslivet (Mälaren med strandområden). Dalbydalen med Dalbyviken berörs också av förordnande till skydd för landskapsbilden.

När Uppsala stad förvärvade Hammarskog hade området en lång historia av många ägare och omnämns i handlingar för första gången redan år 1291. Syftet med förvärvet var att "...skapa förutsättningar för stadens invånare att i framtiden erhålla möjlighet till friluftsliv och rekreation i stadens relativa närhet". Varför Hammarskog inköptes förklarades vidare med att "Den salubjudna egendomen utgör enligt drätselkammarens mening med sitt vackra läge ett synnerligen attraktivt fritidsområde..." Efter köpet av området arbetade den då tillsatta Hammarskogskommittén fram några övergripande mål för området:

- Ett friluftsområde med möjlighet till vandring i naturen.
- Möjlighet till bad.
- Olika friluftssysselsättningar året runt.
- Exkursionsobjekt för skolor.
- Varje form av exploatering eller anläggning ska ske med största försiktighet.
- Naturvårdsintresset måste få väga tungt.

Hammarskogskommitténs mål för området förutsätts gälla även idag som vägledning för områdets förvaltning och utveckling. I naturvårdsprogrammet anges också att "kommunen fortsätter att äga och utifrån befintliga värden förvalta" området.

År 2004 togs en omfattande utvecklingsplan fram för området. Nuvarande förvaltning och utveckling av friluftsområdet följer utvecklingsplanen. I området finns ca 15 km vandringsled, 15 km skidled och 15 km plogad skridskoslinga. Huvudattraktionerna för friluftslivet i området är, förutom de preparerade lederna, även Östbergstorpet som sommartid har boskapsdjur till beskådande, Stora kärret med fågeltorn, Dalbyviken med fågeltorn och Dalkarlskärret med fågeltorn och de mäktiga ekarna vid Toran.

I området finns en blandning av skogsområden och betesmarker med höga biologiska naturvärden samt områden som inte har lika höga naturvärden. Betesmarken Toran är ett exempel på en av de mest värdefulla delarna. Här finns bl.a. en av endast tre lokaler inom kommunens gränser där den hotade kärlväxten finnögkontröst växer. En utredning kring utveckling av Dalbyvikens natur- och friluftsvärden pågår för närvarande i samarbete med "Föreningen Dalbyviken". Vissa friluftsåtgärder är planerade att genomföras redan under innevarande år.

25 % av skogsmarken är i skogsbruksplanen klassad som NO och NS-områden. Merparten av dessa bestånd är också utpekade som s.k. nyckelbiotoper. Denna mark ger inga intäkter till kommunen idag eftersom den i första hand sköts utifrån ett naturvårdsperspektiv. En stor del

av den produktiva skogsmarken (75%) på kommunens fastigheter i området saknar dock höga biologiska värden varför skogsbruk med i första hand produktions- och friluftssintressen fortsatt skulle kunna bedrivas.

Då kommuner bildar naturreservat finns en möjlighet att erhålla ett statsbidrag på 50 % av kostnaden för markköp eller intrång. Som markägare har kommunen också möjlighet att få bidrag med 50 % för det intrång i nuvarande markanvändning som reservatsföreskrifterna ev. innebär.

I dagsläget anser gatu- och samhällsmiljönämnden inte att Hammarskog är prioriterat att utreda för reservatsbildning. Friluftsområdet är i kommunal ägo och det finns idag inga andra kända anspråk på området än att det ska vara just ett friluftsområde. Historiskt har dock både golfbanor och bebyggelse diskuterats i området, vilket talar för att ett skydd ändå kan behövas framöver om ambitionerna i naturvårdsprogrammet och översiktplanen ska garanteras på sikt. Frågan bör aktualiseras inom ramen för pågående uppdateringar av nämnda styrdokument och det bör då övervägas om Hammarskog ska pekas ut som föreslaget naturreservat i nästa översiktplan.

Gatu- och samhällsmiljönämnden föreslår att kommunstyrelsen hanterar frågan inom ramen för framtida uppdatering av översiktplanen

Kommunalekonomiska konsekvenser

Förutsatt att staten ger kommunen bidrag för intrång i pågående markanvändning kan en reservatsbildning initialt ge en intäkt. På kostnadssidan kommer utrednings- och handläggningsarbete inför beslut samt kostnader för iståndsättning av reservatet, främst utmärkning av reservatets gränser och information. Huruvida intäkter och kostnader balanserar varandra går inte att svara på innan intrånget har värderats och iståndsättningsåtgärderna har kostnadsberäknats. Driftskostnaden för friluftsområdet (idag ca 1,6 mkr, vilket idag ligger huvudsakligen i idrotts- och fritidsnämndens budget) kan bli marginellt högre om området blir naturreservat eftersom då även gränsmarkeringar ska underhållas. Prövning och tillsyn (miljö- och hälsoskyddsnämndens ansvar) förutsätts taxefinansieras.

Gatu- och samhällsmiljönämnden



Stefan Hanna
Ordförande



Inger Tjäder
Sekreterare

SAMMANTRÄDESPROTOKOLL

Sammanträdesdatum: 2013-05-21

Plats och tid: Aspen, Stationsgatan 12, klockan 14:00-15:45

Ledamöter: Stefan Hanna (C) ordförande
Johan Lundqvist (MP) 2:e v. ordförande
Christian Sonnenstein (M)
Henrik Ottosson (FP)
Mia Nordström (C) fr o m § 74
Ian Engblom (KD)
Patrik Hedlund (S)
Berit Ericsson (S)
Lennart Söderberg (V)

Ersättare: Jakob Envall (M) tjug
Sten Daxberg (M) tjug t o m § 73
Göran Svanfeldt (S) tjug
Polat Akgül (S)

Tjänstemän: Bengt Andrén
Åsa Nilsson Bjervner
Ingemar Carlsson
Tom Karlsson
Patric Andersson
Barbro Rinander
Lena Hannerz
Jan-Olof Hasselborn
Mia Agvald Jägborn
Ann-Britt Ådegren


Karin Graham
Inger Tjäder, sekreterare


Utses att justera: Johan Lundqvist (MP) **Paragrafer:** 71-83 (§ 73 och 77 omedelbart justerade)

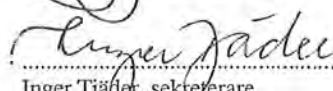
Justeringens plats och tid:

Kontoret för samhällsutveckling den 11 juni 2013

Underskrifter:


Stefan Hanna, ordförande


Johan Lundqvist, justerare


Inger Tjäder, sekreterare

ANSLAG/BEVIS Protokoll är justerat. Justeringen har tillkännagivits genom anslag.

Organ: Gatu- och samhällsmiljönämnden

Datum: 21 maj 2013

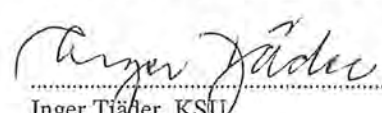
Datum för anslags uppsättande: 11 juni 2013

Sista dag för överklagande: 3 juli 2013

Datum för anslags nedtagande: 2 juli 2013

Förvaringsplats för protokollet: Kontoret för samhällsutveckling, Stationsgatan 12

Underskrift:


Inger Tjäder, KSU

Justerandes sign



Utdragsbestyrkande

SAMMANTRÄDESPROTOKOLL

Sammanträdesdatum: 2013-05-21

§ 78

**Yttrande över motion av Johan Lundqvist (MP) om att skydda Hammarskog som friluftreservat
GSN-2013-0726**
Beslut

Gatu- och samhällsmiljönämnden beslutar

att anta upprättat förslag till yttrande och överlämna detsamma till kommunstyrelsen.

Reservation

Johan Lundqvist (MP), Patrik Hedlund, Berit Ericsson och Göran Svanfeldt (alla S) och Lennart Söderberg (V) anmäler reservation till förmån för Johan Lundqvists yrkande.

Sammanfattning

Uppsala kommun har ägt området kring Hammarskogs herrgård sedan 1963 och sedan dess förvaltat området som ett friluftsområde. Området är i gällande översiktsplan (ÖP 2010) utpekad som befintligt tätortsnära friluftsområde, där markanvändningen i text anges som bevarande och utveckling för naturvård och friluftsliv. I dagsläget anser gatu- och samhällsmiljönämnden inte att Hammarskog är prioriterat att utreda för reservatsbildning men på lång sikt kan behov ändå uppstå av att skydda området. Frågan bör aktualiseras inom ramen för pågående uppdateringar av naturvårdsprogrammet och översiktplanen och det bör då övervägas om Hammarskog ska pekas ut som föreslaget naturreservat i nästa översiktsplan. Gatu- och samhällsmiljönämnden föreslår att kommunstyrelsen hanterar frågan inom ramen för framtida uppdatering av översiktplanen

Yrkande

Johan Lundqvist (MP): Bifall till intentionen i motionen.

Stefan Hanna (C): Bifall till upprättat förslag.

Beslutsgång

Ordföranden ställer yrkandena under proposition och finner att nämnden beslutar anta Stefan Hannas yrkande.

Beslutsunderlag

Kommunstyrelsens remiss av den 28 februari 2013.

Kontorets skrivelse av den 7 maj 2013.

Arbetsutskottet har utan eget yttrande överlämnat ärendet till nämnden.

Expedieras till

Akten

Kommunstyrelsen

Justerandes sign




Utdragsbestyrkande