

Kopia.

0380-24/SV22

PL.63 A.

FÖRSLAG TILL ÄNDRAD STADSPLAN FÖR DEL AV KVARTERET HUGLEK I UPPSALA

Tillhör Uppsala stads fullmäktiges
beslut den 17 november 1944 § 10.

Ex officio:

Stig Gustafson.

Stadsfullmäktiges sekreterare.

UPPRÄTTAT I SEPT. 1944.

Gunnar Seely
STADSARKITEKT.

*All denna karta varit utskäld i
stadsarkitektkontoret under tiden den
2-15 oktober 1944 behygar i tjänsten:*

Gunnar Seely

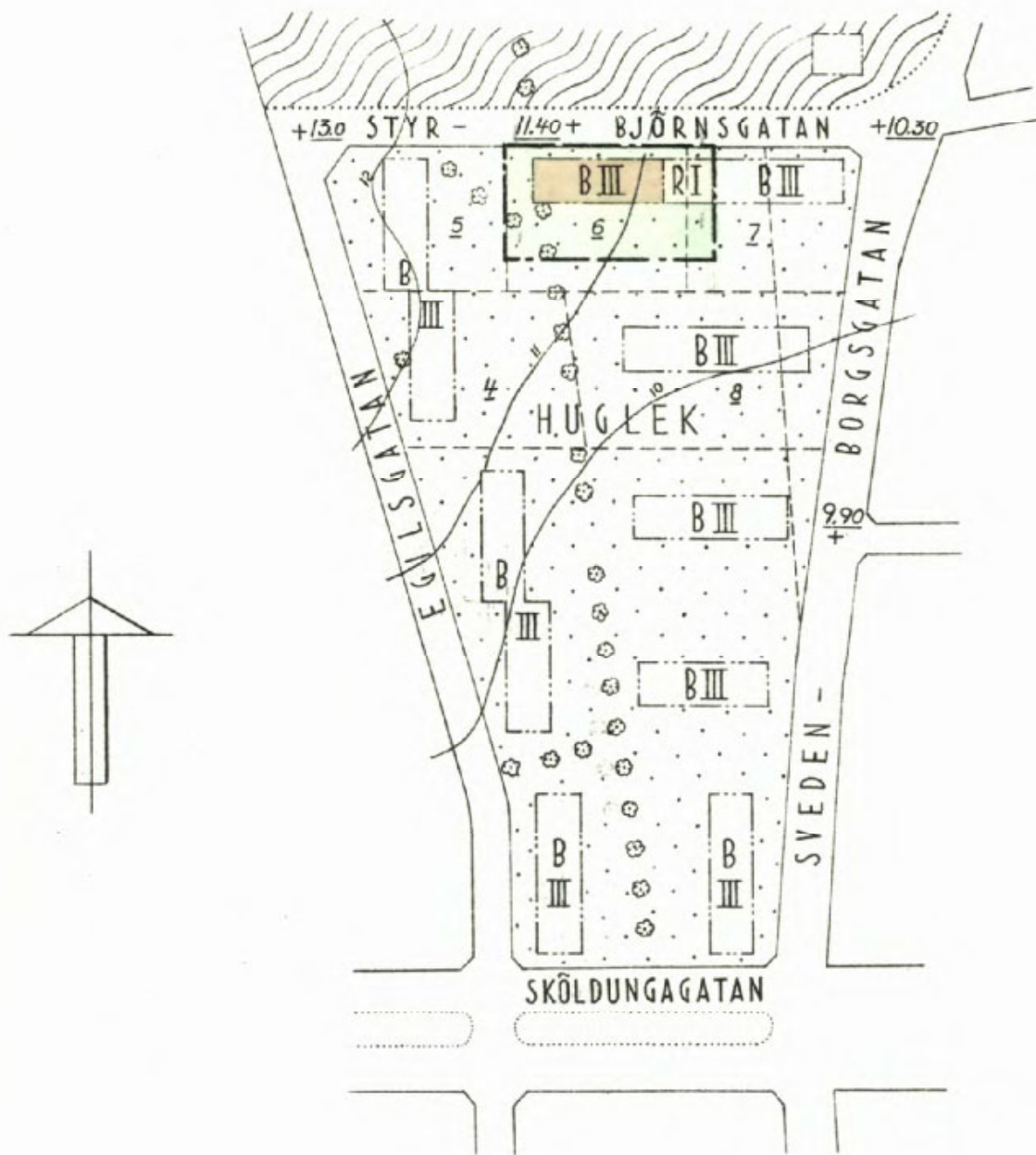
År 1944 den 15 december blev å denna karta an-
givna förslag till ändring av stadsplanen för Upp-
sala stad beträffande del av kvarteret Huglek av
länsstyrelsen i Uppsala län fastställt. Till följd
av vad i 75 § 2 mom. sista stycket stadsplanlagen
är stadgat, må klagan över beslutet ej äga rum, och
har detsamma på grund härav vunnit laga kraft; be-
tygar Uppsala slott i landskansliet som ovan

På tjänstens vägnar:
Einar Rolander.

Stpl. 2 kr.

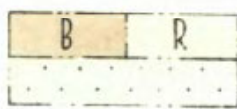
Vidimeras:

Einar Rolander



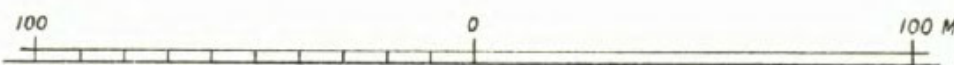
BETECKNINGAR:

- Stadsplane gräns.
- Gällande kvartersgräns.
- · - · - · - · - Föreslagen gräns mellan områden
med olika stadsplanebestämmelser
- Agogräns.
- || Nivåkurvor.
- 6 Fastighetsbeteckning.



Beteckningar, vilka hänföra
sig till särskilda bestämmelser
angående byggnadskvarters
användande eller bebyggande.

I III Antal våningar.



SKALA 1/2000

0380-24/SV22