

B 424

5 404
GRUNDKARTAN UPPRÄTTAD ÅR 1967 AV
INGENJÖR ROLAND OFVERBERG,
FOTOGRAMMETRIBYRÅN AB.
FASTIGHETSREDOVISNINGEN REVIDERAD
DEN 20 JANUARI 1969 AV INGENJÖR
BENGT LOFSTRAND, FOTOGRAMMETRI-
BYRÅN AB
SKALA 1:2000

FÖRSLAG TILL ÄNDRING OCH UT-
VIDENING AV BYGGNADSPLAN
UPPRÄTTAT I AUGUSTI 1970 AV

NOARK

- ARKITEKT SÄD
REV. DEN 9/12/70
- BETECKNINGAR:
- LINJE 3 M UTANFÖR PLANOMRÅDET
 - GÄLLANDE OMRÅDESGRÄNS
 - GÄLLANDE OMRÅDESGRÄNS AVSEDD ATT UTÖA
 - FÖRSLAGEN OMRÅDESGRÄNS
 - SÄRSKILD OMRÅDESGRÄNS (UTFADTSFÖRBUD)
 - BESTÄMMELEGGÄNS
 - GRÄNSLINJER EJ AVSEDDA ATT FASTSTÄLLAS
 - VÄG
 - PARK, PLANTERING
 - OMRÅDE FÖR ALLMÄNT ÄNDAMÅL
 - BOSTADSÄNDAMÅL
 - SMÅINDUSTRI- OCH BOSTADS-ÄNDAMÅL
 - MARK SOM ICKE FÅR BEBYGGAS
 - BYGGNADSSÄTT: FRISTÄENDE
 - ANTAL VÅNINGAR
 - BYGGNADSHÖJD
 - FÖRSLAGEN BYGGNAD

MARK BERÖRD AV FÖRORDNINGEN OM UPPLÄTTELSE I ENLIGHET MED 113 §
BYGGNADSLAGEN:

- TIDIGARE UPPLÅTEN MARK SOM FÖRESLÅS FORTSÄTTA ATT GÄLLA
- MARK SOM FÖRESLÅS ATT UPPLÅTAS

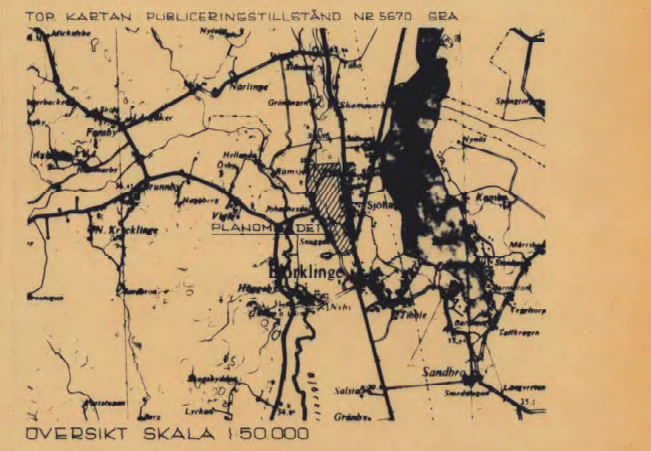
DENNA KARTA ÖVERENSSTÄMMER MED DEN I ÄRENDET
UTSTÄLLDA KARTAN UNDER TIDEN 20.10 - 20.11.1970
PÅ KOMMUNALKONTORET I BJÖRKLINGE.
BETYGAR:

GUNNAR EMANUELESSON
BJÖRKLINGE BYGGNADSNÄMNDENS SEKRETERÄRE.

TILLHÖR BYGGNADSNÄMNDENS I UPPSALA KOMMUN
BESLUT DEN 29.7.1971 § 1141. BETYGAR:

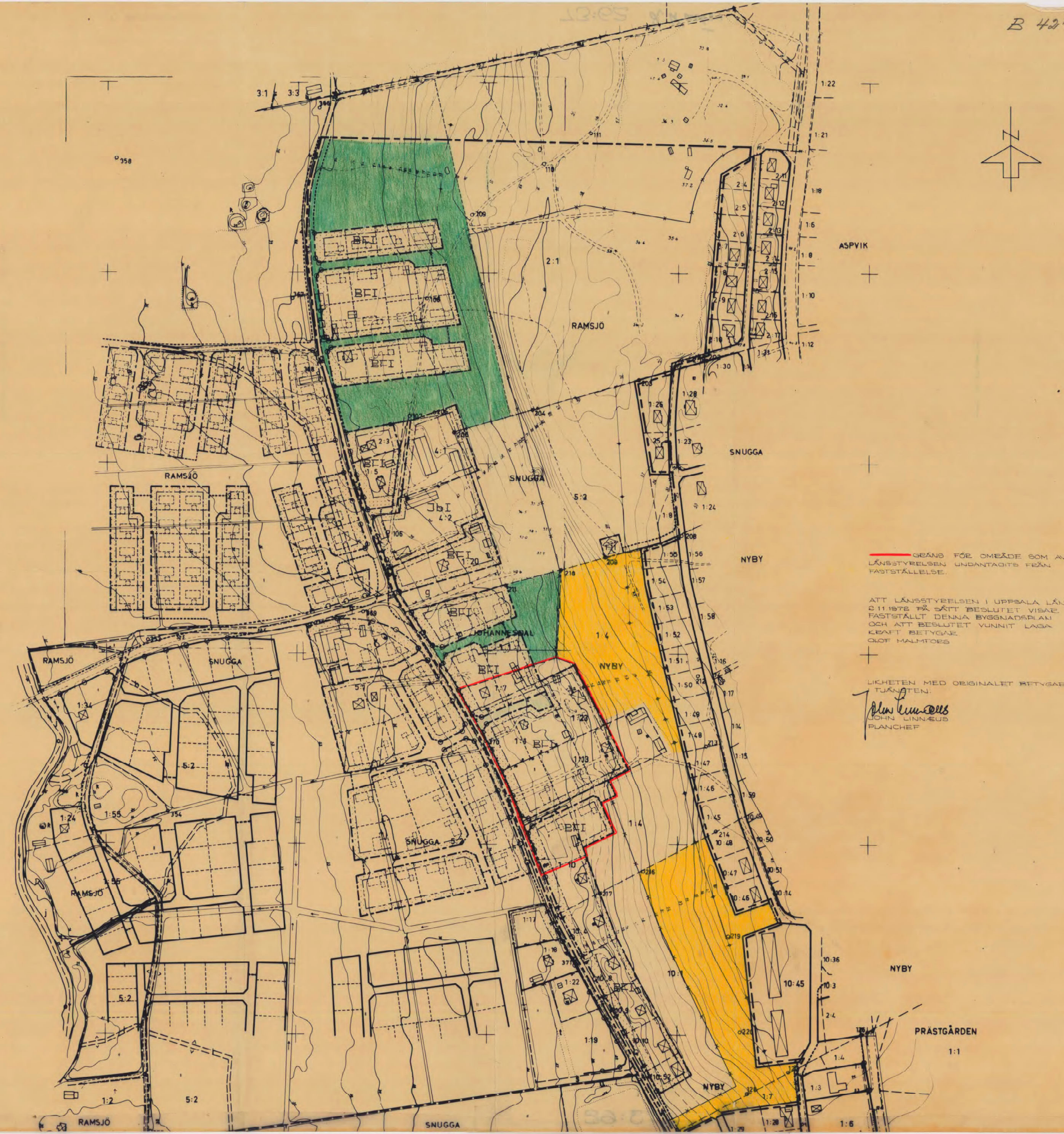
GUNNAR BEIDER
T.F. SEKRETERÄRE I BYGGNADSNÄMNDEN.

TILLHÖR UPPSALA KOMMUNFULLMÄKTIGES
BESLUT DEN 22.11.1971 § 425.
EX OFFICIO:
ANNE MADE STIENE
KOMMUNFULLMÄKTIGES SEKR.



JOHANNESDAL

DEL AV FASTIGHETERNA RAMSJÖ 2:1
OCH SNUGGA 5:3 M.FL. FASTIGHETER,
BJÖRKLINGE SAMHÄLLE OCH KOMMUN,
UPPSALA LÄN.



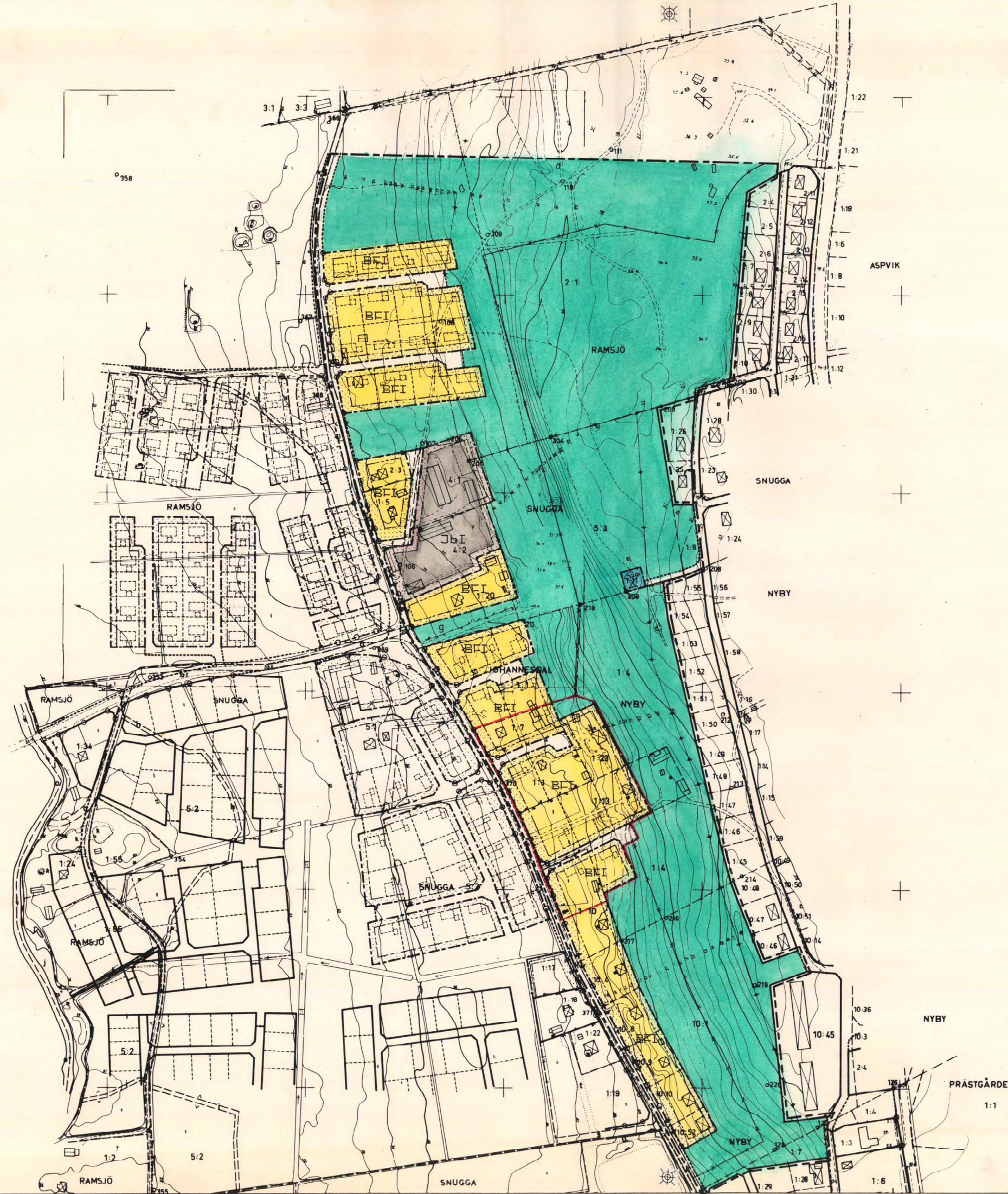
GRÄNS FÖR OMRÅDE SOM AV
LÄNSSTYRELSEN UNDANTAGITS FRÅN
FASTSTÄLLELSE.

ATT LÄNSSTYRELSEN I UPPSALA LÄN
D. 11.1970 PÅ SÄTT BESLUTET VISAR
FASTSTÄLLT DENNA BYGGNADSPLAN
OCH ATT BESLUTET VUNNIT LAGA
KRAFT BETYGAR
OLOF MALMTORES

LIKHETEN MED ORIGINALT BETYGAR
TJÄNATEN:
John Linnéus
JOHN LINNÉUS
PLANCHÉF

X 9100
0357
8900
0356
8700
0355
8500
0352
8300
0351
8100

X 9100
8900
8700
8500
8300
8100



B 424
GRUNDKARTAN UPPRÄTTAD ÅR 1967 AV
INGENJÖR ROLAND OFVERBERG,
FOTOGRAMMETRIBYRÅN AB.
FASTIGHETSREDOVISNINGEN DEVIDERAD
DEN 20 JANUARI 1969 AV INGENJÖR
BENGT LÖFSTRAND, FOTOGRAMMETRI-
BYRÅN AB
SKALA 1:2000

FÖRSLAG TILL ÄNDRING OCH UT-
VIDNING AV BYGGNADSPLAN
UPPRÄTTAT I AUGUSTI 1970 AV

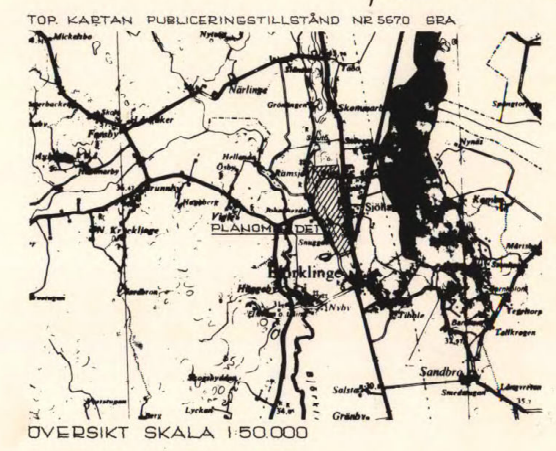
NOARK

- ARKITEKT SÄR
REV DEN 9.12.70
BETECKNINGAR:
- LINJE 3 M UTANFÖR PLANOMRÅDET
 - GÄLLANDE OMRÅDESGRÄNS
 - GÄLLANDE OMRÅDESGRÄNS AVSEDD ATT UTGÅ
 - FÖRESLAGEN OMRÅDESGRÄNS
 - SÄRSKILD OMRÅDESGRÄNS (UTFARTSFORBUD)
 - BESTÄMMELSEGRÄNS
 - GRÄNSLINJER EJ AVSEDDA ATT FASTSTÄLLAS
 - VAG
 - DARK, PLANTERING
 - A OMRÅDE FÖR ALLMÄNT ÄNDAMÅL
 - B --- BOSTADSÄNDAMÅL
 - Jb --- SMÅINDUSTRI- OCH BOSTADS-ÄNDAMÅL
- MARK SOM IKKE FÅR BEBYGGAS
F BYGGNADSSÄTT: FRISTÄENDE
I ANTAL VÅNINGAR
BYGGNADSHÖJD
FÖRESLAGEN BYGGNAD
GRÄNS FÖR OMRÅDE SOM AV LÄNS-
STYRELSEN UNDANTAGITS FRÅN
FASTSTÄLLELSE.

ATT LÄNSSTYRELSEN I UPPSALA LÄN
DEN 2.11.1972... PÅ SITT BESLUTET
VISAR FASTSTÄLLT DENNA BYGGNADSPLAN.
BETYGAR:
OLOF MALMFORS
DENNA KARTA ÖVERENSSTÄMMER MED DEN I ÄRENDET
UTSTÄLLDA KARTAN UNDER TIDEN 20.10. - 20.11.1970
PÅ KOMMUNALKONTORET I BJÖRKLINGE.
BETYGAR:
GUNNAR EMANUELSSON
BJÖRKLINGE BYGGNADSNÄMNDENS SEKRETERARE.

TILLHÖR BYGGNADSNÄMNDENS I UPPSALA KOMMUN
BESLUT DEN 29.7.1971 § 1141. BETYGAR:
GUNNAR BEIDER
T.F. SEKRETERARE I BYGGNADSNÄMNDEN.

TILLHÖR UPPSALA KOMMUNFULLMÄKTIGES
BESLUT DEN 22.11.1971 § 425.
EX OFFICIO:
ANNE-MARIE STIEBE
KOMMUNFULLMÄKTIGES SEKRETERARE



JOHANNESDAL

DEL AV FASTIGHETERNA RAMSJÖ 2:1
OCH SNUGGA 5:3 M.FL. FASTIGHETER,
BJÖRKLINGE SAMHÄLLE OCH KOMMUN,
UPPSALA LÄN.