

Koordinatsystem: Uppsala lokala i plan

Underlag: Primärkarta

Upprättad i april 2001




Kopians likhet med
originalet betygar

Gerd Olsson

PLANBESTÄMMELSER

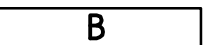
Följande gäller inom områden med nedanstående beteckningar
Där beteckning saknas gäller bestämmelsen inom hela planområdet.
Endast angiven användning och utformning är tillåten.

GRÄNSBETECKNINGAR

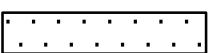
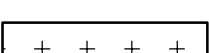
-  Linje belägen 3m utanför planområdet
-  Användningsgräns
-  Egenskapsgräns

ANVÄNDNING AV MARK

Kvartersmark

-  Bostäder

BEGRÄNSNING AV MARKENS BEBYGGANDE

-  Marken får inte bebyggas
-  Marken får endast bebyggas med uthus/garage
Garage får inte placeras närmare än 6 meter från gata

ADMINISTRATIVA BESTÄMMELSER

Genomförandetiden är 5 år från den dag planen vunnit laga kraft

UPPLYSNINGAR

Plan- och genomförandebeskrivningen ger anvisningar om planens genomförande

ANTAGANDEHANDLING

består av:

- plankarta med bestämmelser
- plan- och genomförandebeskrivning
- utlåtande

Planen är upprättad enligt reglerna för ENKELT PLANFÖRFARANDE

Antagen av BN 2001-06-12 Laga kraft 2001-09-19

Detaljplan för

00/20093

Del av kv MÅLAREN

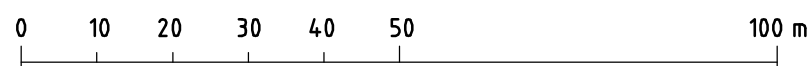
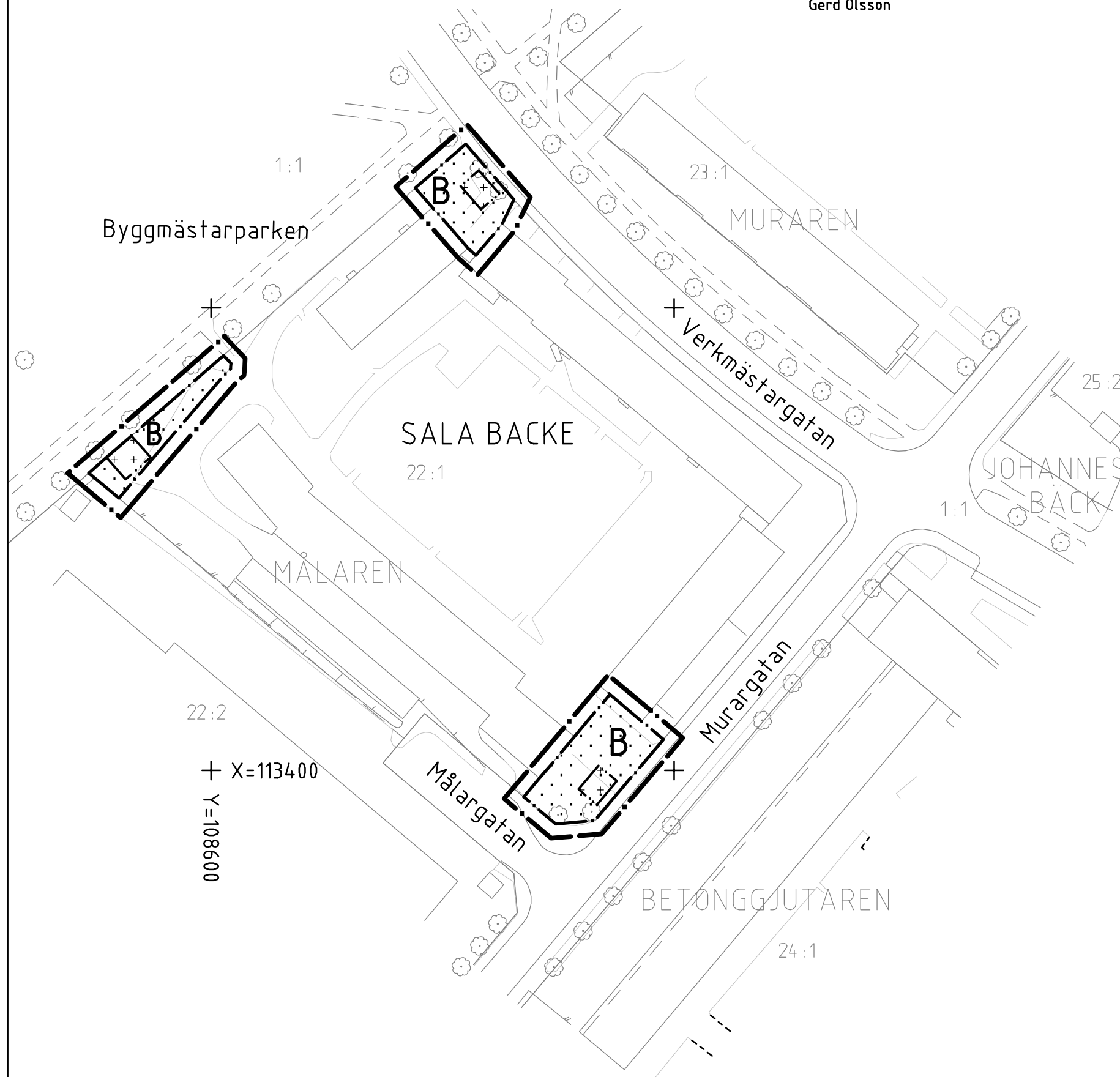
Sala backe 22:1, Uppsala kommun

Upprättad i april 2001, reviderad i maj 2001

Björn Ringström
planchef

Gerd Olsson
plantekniker

0380-P2001/52



SKALA 1:1000

