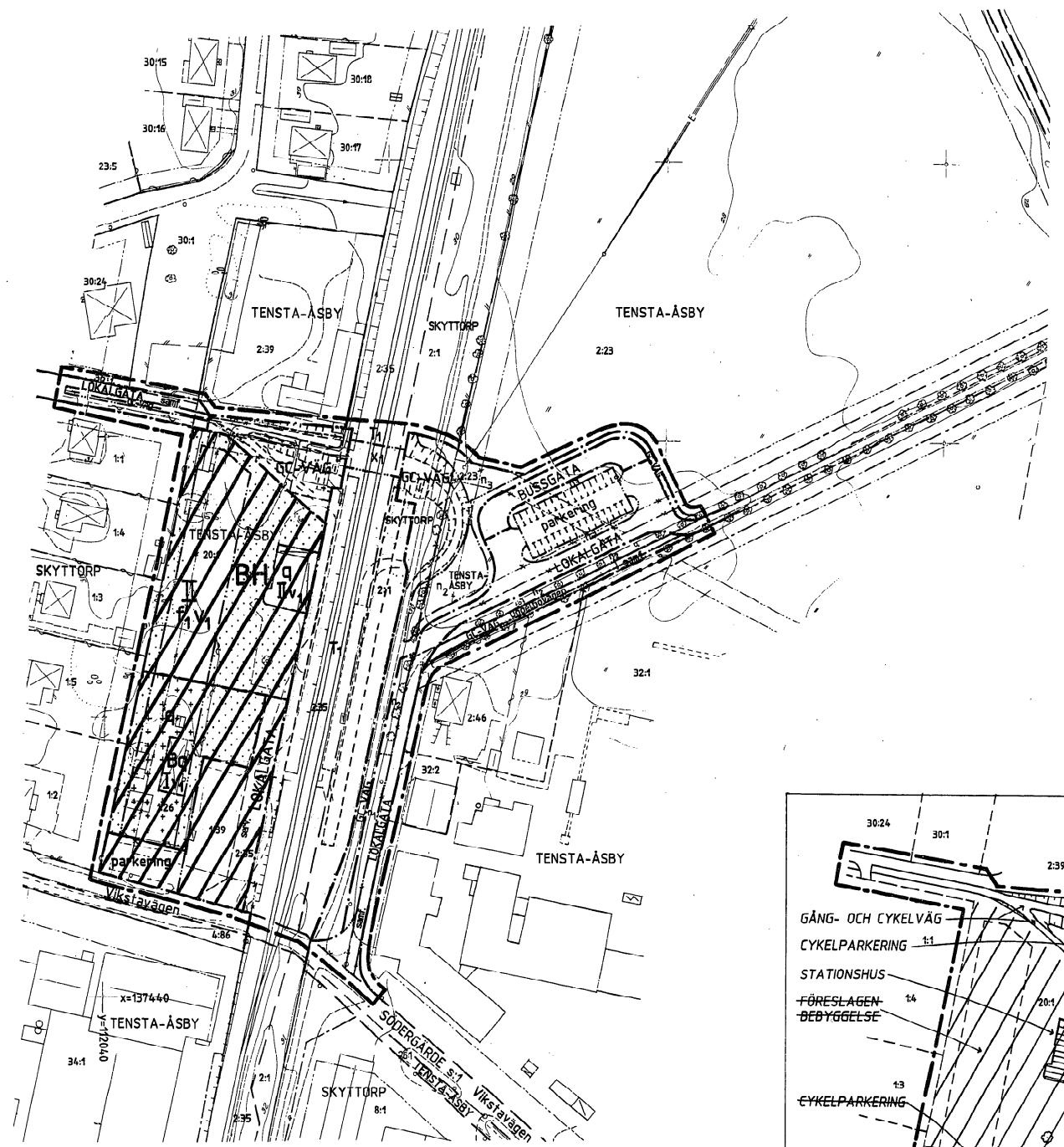
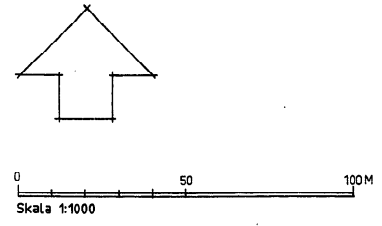


RED 21x



Område som undantagits vid byggnadsnämndens beslut 1992-02-13



KOPIANS LIKHET MED ORIGINALBETYGAR
 Gerd Lindberg
 GERO LINDBERG

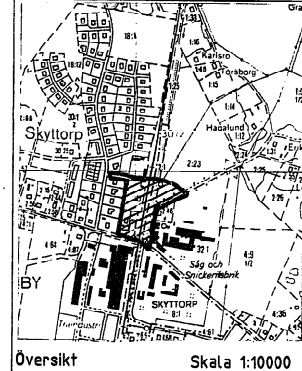
- GRUNDKARTEBETEKNINGAR**
- Traktgräns
 - Fastighetsgräns
 - Användningsgräns sammanfallande med fastighetsgräns
 - Användningsgräns ej sammanfallande med fastighetsgräns
 - Egenskapsgräns
 - Byggnad i allmänhet
 - Byggnad resp. uthus karterat efter takkonturen
 - Skärmtak
 - Transformatorbyggnad
 - Staket
 - Häck
 - Stödmur
 - Ågslagsgräns
 - Lövskog
 - Åker resp. kärr, mosse
 - Större elledning
 - Höjdkurva
 - 0.0 Fastighetsbeteckning
 - + Rutnätspunkt
- Traktnamn: TENSTA-ÅSBY, SKYTTORP, SÖDERGÅRDE

Koordinatsystem: Uppsala lokala system i plan
 RAK 1900 system i höjd

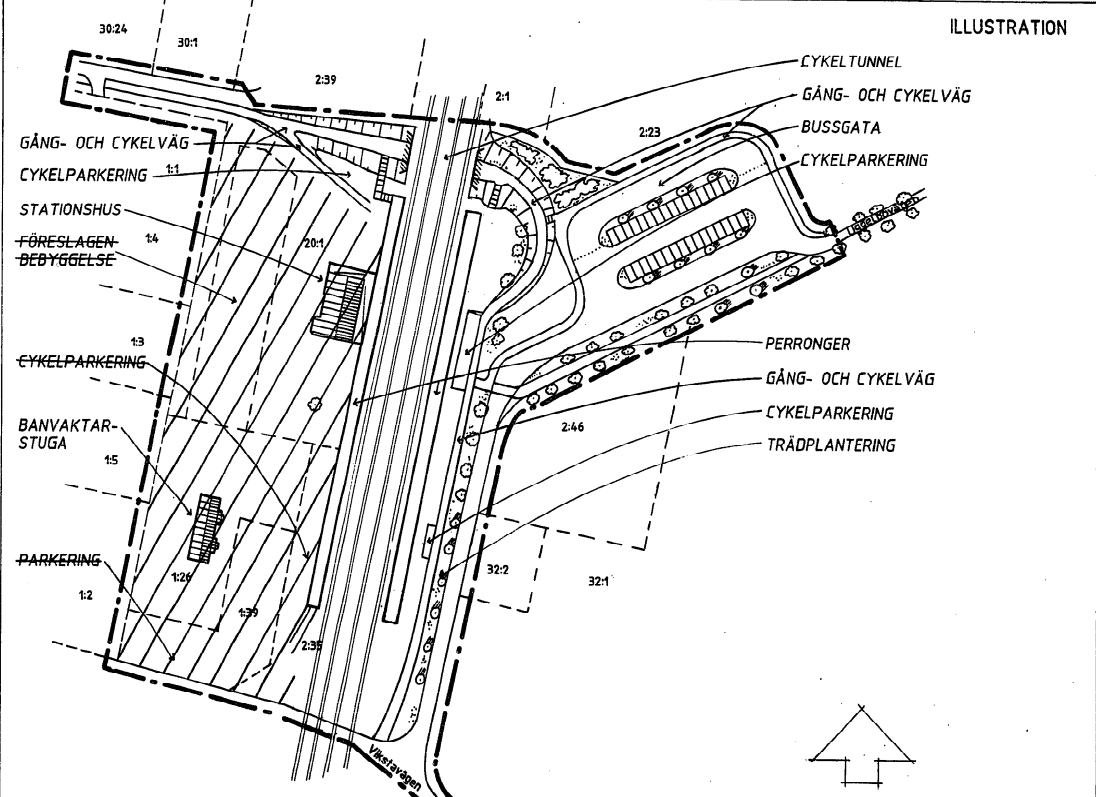
Undertag: Primärkarta

Upprättad i november 1991

Arthur Eriksson
 Arthur Eriksson
 Kartchef



- PLANBESTÄMMELSER**
- Följande gäller inom områden med nedanstående beteckningar. Där beteckning saknas gäller bestämmelsen inom hela planområdet. Endast angiven användning och utformning är tillåten.
- GRÄNSBETEKNINGAR**
- Linje belägen 3m utanför planområdet
 - Användningsgräns
 - Egenskapsgräns
 - Utgående gräns
- ANVÄNDNING AV MARK**
- Allmänna platser
- LOKALGATA** Gata som ingår i lokalnätet
 - BUSSGATA** Busstrafik
 - GC-VÄG** Gång- och cykelväg
- Kvartermark
- B** Bostäder
 - BH** Bostäder och handel
 - J** Järnvägstrafik
- UTFORMNING AV ALLMÄNNA PLATSER**
- gc-väg Gång- och cykelväg
 - parkering Parkeringsplats skall finnas
 - n₁ Plantering- trädrad liknande den befintliga längs Uggelbovägen
 - n₂ Befintliga träd skall bevaras eller ersättas med liknande
 - n₃ Plantering
- BEGRENSNING AV MARKENS BEBYGGANDE**
- Marken för inte-beyggas
 - Marken för endast-beyggas med uthus och garage
 - X₁ Marken skall vara tillgänglig för allmän gång- och cykeltrafik i tunnel under Järnvägens spårplan
- UTFORMNING**
- I II Högesta antal våningar
 - f₁ Fasaden och tak skall ha material och färg som harmoniserar med intilliggande kulturhistoriskt värdefullt bebyggelse
 - f₂ Bostäder utformas så att inombuttnet ej överstiger 4,5 m
- VÄRDEFULLA BYGGNADER OCH OMRÅDEN**
- Värdefull miljö Ändring av en byggnad får inte försvaga dess karaktär eller anpassning till omgivningen. Ny bebyggelse skall utformas med särskild hänsyn till omgivningens egenart.
- ADMINISTRATIVA BESTÄMMELSER**
- Genomförandebudet är 10 år från och med dagen efter det att planen vunnit laga kraft
- ILLUSTRATIONER**
- Illustrationslinje



Område som undantagits vid byggnadsnämndens beslut 1992-02-13

92:367

- UPPLYSNINGAR**
- Planhandlingen består av:
- plankarta med bestämmelser och illustration
 - planbeskrivning
 - genomförandebeskrivning
- ANTAGANDEHANDLING**
- består av:
- planhandling
 - fastighetsförteckning
 - samrådsredogörelse
 - grundkarta
 - utlåtande
- GODKÄND AV BN FÖR SAMRÅD 1991-05-23
 GODKÄND AV BN FÖR UTSTÄLLNING 1991-11-07
 GODKÄND AV BN FÖR ANTAGANDE 1992-02-13
 ANTAGEN AV KF 1992-04-27
 LAGA KRAFT 1992-06-02

DETALJPLAN FÖR Dp 1216A
SKYTTORP STATIONSOMRÅDE
 UPPSALA KOMMUN
 UPPRÄTTAD I NOVEMBER 1991
 REVIDERAD I FEBRUARI 1992

Ingvar Blomster
 Ingvar Blomster
 Stadsarkitekt

Eva Bromander
 Eva Bromander
 Utredningsingenjör