

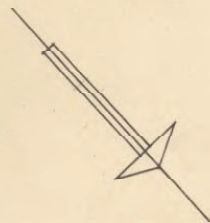
# FÖRSLAG TILL ÄNDRAD STADSPLAN FÖR DEL AV SEMINARIEOMRÅDET, UPPSALA.

UPPRÄTTAT I FEBRUARI 1956.

KOPIA  
PL. 76 A.  
166

*M. Pettersson*  
STADSARKITEKT.

*Erik Thord*  
PLANARKITEKT.

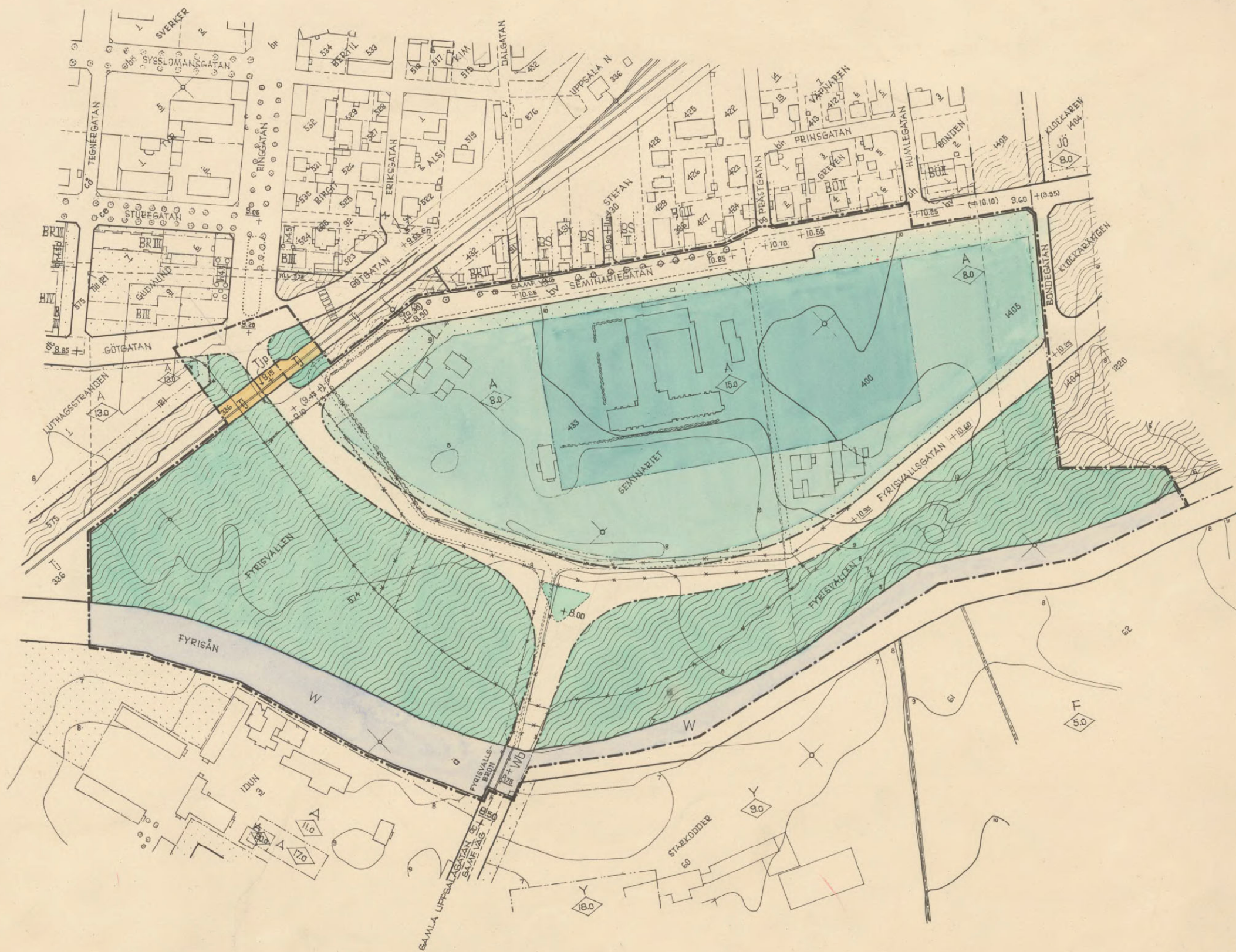



TILLHÖR UPPSALA STADS FULLMÄKTIGES  
BESLUT DEN 25 APRIL 1958 § 185.  
EX OFFICIO: STIG REUTERSWÄRD.  
STADSFULLMÄKTIGES SEKRETERARE.

- BETECKNINGAR:**
- STADSPANEGRÄNS.
  - GÄLLANDE OMRÅDESGRÄNS.
  - AVSEDD ATT UTGÅ.
  - OMRÅDESGRÄNS.
  - BESTÄMMELSEGRÄNS.
  - GATA.
  - PARK ELLER PLANTERING.   GATUPLANTERING.
  - A OMRÅDE FÖR ALLMÄNT ÄNDAMÅL.
  - T " " JÄRNVÄGSÄNDAMÅL.
  - Tj " " TILLGÄNGLIGT FÖR ALLMÄN GATUTRAFIK.
  - W VATTENOMRÅDE. Wb VATTENOMRÅDE SOM FÅR ÖVERBYGGAS.
  - MARK SOM ICKE FÅR BEBYGGAS.
  - 0.0 BYGGNADSHÖJD.
  - +0.00 GÄLLANDE GATUHÖJD.
  - +0.00 GATUHÖJD. (+0.00) GÄLLANDE GATUHÖJD AVSEDD ATT UTGÅ.
  - FÖRSAMLINGSGRÄNS.
  - FASTIGHETSGRÄNS.
  - BEFINTLIG BYGGNAD.
  - NIVÅKURVA I METER ÖVER STADENS NOLLPLAN.
  - L, 433. FASTIGHETSBETECKNING.

ATT LÄNSSTYRELSEN I UPPSALA LÄN DEN  
30 MAJ 1958 FASTSTÄLLT DENNA ÄNDRING  
AV STADSPANEN FÖR DEL AV SEMINARIE-  
OMRÅDET I UPPSALA STAD SAMT BESLUTET  
DÄROM JÄMLIKT 150 § TREDJE STYCKET  
BYGGNADSLAGEN VUNNIT LAGA KRAFT; BE-  
TYGAR UPPSALA SLOTT I LANDSKANSLIET  
SOM OVAN.  
PÅ TJÄNSTENS VÄGNAR:  
NILS SÖDERBERG  
STPL. 2-

KOPIANS LIKHET MED ORIGINALET BETYGAR  
I TJÄNSTEN:  
*Erik Thord*  
ERIK THORD.  
PLANARKITEKT.



0380- Akt 166