

Tillhör Uppsala stads fullmäktiges
beslut den 13 april 1962 s. 145

LANDSKANSLIET
UPPSALA

Ex officio:

Magnus Jönsson
Stadsfullmäktiges sekreterare.

Ink. 25 APR 1962

Planeringssektionen

B E S K R I V N I N G

III 41-10-62

tillhörande förslag till ändrad stadsplan för kvarteren TIUNDAÄNGEN, TIUNDASKOLAN och GRENEN, Uppsala.

(Se en av stadsarkitekten och planarkitekten i augusti 1962 upprättad med Pl.77 E betecknad karta).


Det föreslagna stadsplaneområdet ingår i den ändrade och utvidgade stadsplanen för del av S:t Eriksområdet, Pl.77, fastställd av Kungl. Maj:t den 7 oktober 1955 samt den ändrade stadsplanen för kvarteret Barken m.m., Pl.77 C, fastställd av länsstyrelsen den 8 november 1957. Området gränsar i sydväst till Tiundagatan, i nordväst till tomtgräns inom kvarteret Barken, i nordost till Sibyllegatan samt begränsas i sydost av Geijersgatan.


Förslaget har upprättats på begäran av Uppsala Stads Skolförvaltning som begär att det A-betecknade området för skoländamål göres större då lokalbehovet ökat vid skolöverstyrelsens sista prövning.

Förslaget innebär att Tegnérgatan mellan Sibylle- och Tiundagatorna föreslås att läggas igen för att ingå i A-området i kvarteret Tiundaskolan. Då samtidigt halva kvarteret Grenen föreslås för allmänt ändamål erhålles ett för skola sammanhängande område, som blir tillräckligt stort. Inom det således föreslagna A-betecknade området avses att en idrottsplats (gymnastiksal, bollplan m. m.) även skall inrymmas för såväl skolans som för allmänt ändamål. Det i kvarteret Tiundaängen i gällande plan upptagna området för idrott föreslås för bostadsändamål i tre våningar varvid den för bostäder utgående delen i kvarteret Grenen till större delen blir ersatt.

En större allmän parkeringsplats föreslås i parkbältet utefter Ringgatan i stället för de två mindre vid Sibylle- respektive Tegnérgatorna.

Uppsala i augusti 1961.


P. O. Lefvert.
Stadsarkitekt.


Erik Thord.
Planarkitekt.

Tillhör Uppsala stads fullmäktiges
beslut den 13 april 1962 g. 145

LANDSKANSLIET

UPPSALA

Ink. 25 APR 1962

Magnus Jern
Stadsfullmäktiges sekreterare.

Planeringssektionen

III 41-10-62

S T A D S P L A N E B E S T Ä M M E L S E R

tillhörande förslag till ändrad stadsplan för kvarteren TIUNDAÄNGEN,
TIUNDASKOLAN och GRELEN, Uppsala.

(Se en av stadsarkitekten och planarkitekten i augusti 1961 upprät-
tad med Pl.77 E betecknad karta).

§ 1.

STADSPLANEOMRÅDETS ANVÄNDNING.

Byggnadskvarter.

Mom. 1. Med A betecknat område får användas endast för allmänt än-
damål.

Mom. 2. Med B betecknat område får användas endast för bostadsända-
mål.

§ 2.

MARK SOM ICKE FÅR BEBYGGAS.

Med punktprickning betecknad mark får icke bebyggas.

§ 3.

SÄRSKILDA FÖRESKRIFTER ANGÅENDE OMRÅDEN FÖR LEDNINGAR.

Å med u betecknad mark får icke vidtagas anordningar som hindra
framdragande eller underhåll av underjordiska allmänna ledningar.

§ 4.

VÅNINGSAKTAL.

Mom. 1. Å med III betecknat område får byggnad uppföras med högst
tre våningar.

Mom. 2. Där våningsantal ej finnes angivet får byggnad uppföras med
det antal våningar som bestämmelserna angående byggnads
höjd möjliggöra.

Mom. 3. Vindsinredning får icke förekomma utöver angivet våningsan-
tal eller ovan ett plan beläget på den för byggnaden till-
låtna största höjden.

§ 5.


BYGGNADS HÖJD.


Mom. 1. Å med III betecknat område får byggnad icke uppföras till

större höjd än 10.0 meter.

Mom. 2. Å med siffra i romb betecknat område får byggnad uppföras till högst den höjd i meter som siffran angiver.

Uppsala i augusti 1961.


P. O. Lefvert.
Stadsarkitekt.


Erik Thord.
Planarkitekt.