

PL. 570. KOPIA.

688

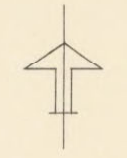
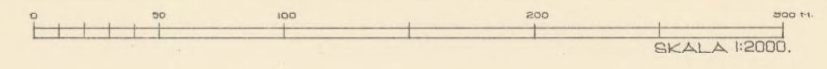
# FÖRSLAG TILL ÄNDRAD STADSPLAN FÖR KV. DRAGSTIFTET, PASSAREN OCH DEL AV VINKELHAKEN, GRÄNBY, UPPSALA.

UPPRÄTTAT I JULI 1962. ÄNDRAT I SEPTEMBER 1962.

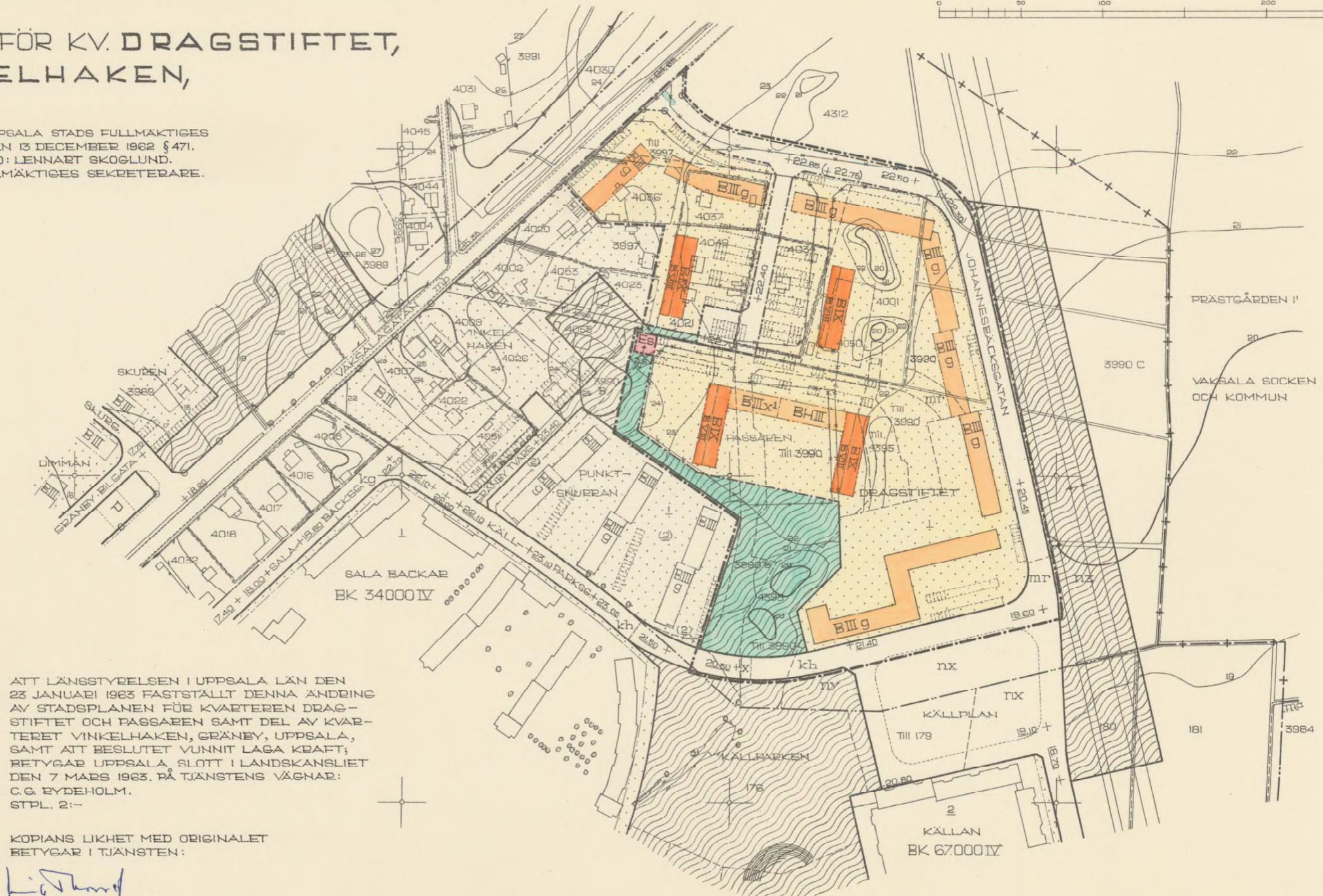
*Erik Thord*  
PLANARKITEKT.

*Börje Ericsson*  
T.F. STADSARKITEKT.

TILLHÖR UPPSALA STADS FULLMÄKTIGES  
BESLUT DEN 13 DECEMBER 1962 § 471.  
EX OFFICIO: LENNAET SKOGLUND.  
STADSFULLMÄKTIGES SEKRETERARE.



- BETECKNINGAR:**
- GRÄNSBETECKNINGAR:**
- STADSPLANEGRÄNS.
  - GÄLLANDE OMRÅDESGRÄNS.
  - || --- AVSEDD ATT UTGÅ.
  - - - OMRÅDESGRÄNS.
  - BESTÄMMELSEGRÄNS.
  - ..... ILLUSTRATIONSLINJE.
  - LINJE ÖVER VILKEN KÖRBAR UTFART ICKE FÅR ANORDNAS.
- ALLMÄN PLATS:**
- GATA ELLER TURG.
  - ▨ PARK ELLER PLANTERING.
  - ▩ GATUPLANTERING.
- BYGGNADSKVARTER:**
- B OMRÅDE FÖR BOSTADSÄNDAMÅL.
  - BH " " BOSTADS- OCH HANDELSÄNDAMÅL.
- SPECIALOMRÅDEN:**
- Es TRANSFORMATORSTATION.
- ÖVRIGA BETECKNINGAR:**
- X<sup>1</sup> MARK TILLGÄNGLIG FÖR GÅNGTRAFIK.
  - MARK SOM ICKE FÅR BEBYGGAS.
  - X OMRÅDE TILLGÄNGLIGT FÖR ALLMÄN GÅNG- OCH CYKELTRAFIK UNDER MARKPLANET.
  - (+00.00) GÄLLANDE GATUHÖJD AVSEDD ATT UTGÅ.
  - +00.00 GÄLLANDE GATUHÖJD.
  - +00.00 GATUHÖJD.
  - II, VII, IX ANTAL VÅNINGAR.
  - g GARAGEVÅNING UTÖVER ANGIVET VÅNINGANTAL.
  - ◊ BYGGNADSHÖJD.
  - FASTIGHETSGRÄNS.
  - ▭ BEFINTLIG BYGGNAD.
  - 1, (2), 180 FASTIGHETSBEDECKNING.
  - NIVÅKURVA I METER ÖVER STADENS NOLLPLAN.
  - FÖRSAMLINGSGRÄNS.



ATT LÄNGSTYRELSEN I UPPSALA LÄN DEN 23 JANUARI 1963 FASTSTÄLLT DENNA ÄNDRING AV STADSPLANEN FÖR KVÄRTEREN DRAGSTIFTET OCH PASSAREN SAMT DEL AV KVÄRTERET VINKELHAKEN, GRÄNBY, UPPSALA, SAMT ATT BESLUTET VUNNIT LAGA KRAFT; RETYGAD UPPSALA SLOTT I LANDSKANSLIET DEN 7 MARS 1963. PÅ TJÄNSTENS VÄGNAR: C.G. RYDEHOLM. STPL. 2:--

KOPIANS LIKHET MED ORIGINAL  
BETYGAR I TJÄNSTEN:  
*Erik Thord*  
ERIK THORD.  
PLANARKITEKT.

0380-464 229  
SVEDESKA REPRODUKTIONS AB 1962