

KARTA ÖVER BERGSBRUNNA SAMHÄLLE,  
I DANMARKS SOCKEN, VAKSALA KOMMUN AV UPPSALA LÄN.

BYGGNADSPÅN UPPRÄTTAD ÅR 1961 AV

ÄNDRAD I JANUARI 1962.

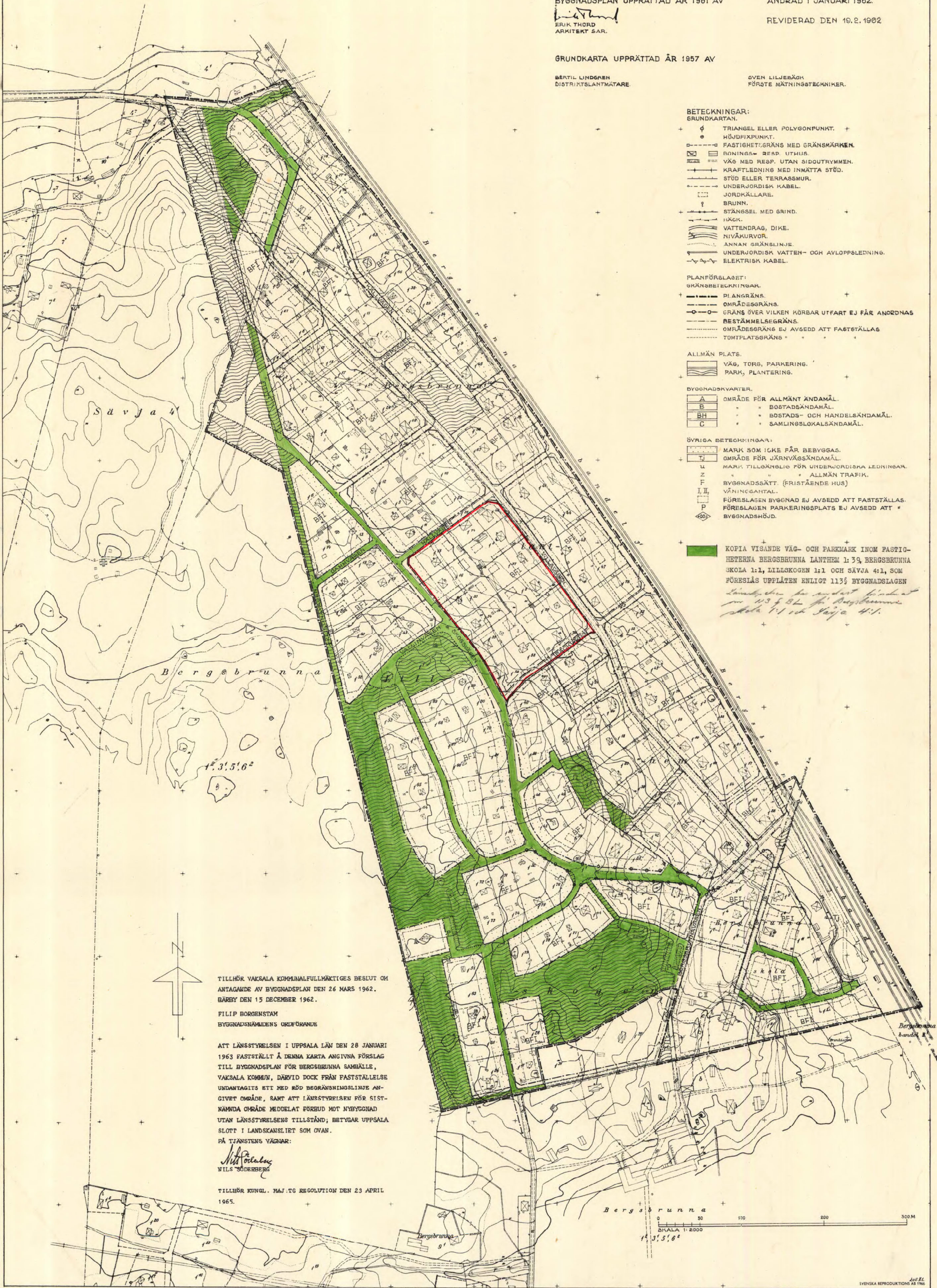
*Erik Thord*  
ERIK THORD  
ARKITEKT S.A.R.

REVIDERAD DEN 19.2.1962

GRUNDKARTA UPPRÄTTAD ÅR 1957 AV

BERTIL LINDGREN  
DISTRIKTLANTMÄTARE

OVEN LILJEBÄCK  
FÖRSTE MÄTNINGSTEKNIKER.



BETECKNINGAR:  
GRUNDKARTAN.

- + ◊ TRIANGEL ELLER POLYGONPUNKT.
- + ○ HÖJDPUNKT.
- + - - - FASTIGHETSGRÄNS MED GRÄNSMÄRKEN.
- + □ BÖNINGAR RESP. UTHUS.
- + = = = VÄG MED RESP. UTAN SIDOUTRYMMEN.
- + - - - KRAFTLEDNING MED INMÄTTA STÖD.
- + - - - STÖD ELLER TERRASSMUR.
- + - - - UNDERJORDISK KABEL.
- + □ JORDKÄLLARE.
- + ○ BRUNN.
- + - - - STÄNGSEL MED GRIND.
- + - - - HÖJK.
- + - - - VATTENDRAG, DIKE.
- + - - - NIVÅKURVOR.
- + - - - ANNAN GRÄNSLINJE.
- + - - - UNDERJORDISK VATTEN- OCH AVLOPPSLEDNING.
- + - - - ELEKTRISK KABEL.

PLANFÖRSLAGET:  
GRÄNSBETECKNINGAR.

- + - - - PLANGRÄNS.
- + - - - OMRÅDESGRÄNS.
- + ○ GRÄNS ÖVER VILKEN KÖRBAR UTFART EJ FÅR ANORDNAS
- + - - - BESTÄMMELSEGRÄNS.
- + - - - OMRÅDESGRÄNS EJ AVSEDD ATT FASTSTÄLLAS
- + - - - TOMTPLATSGRÄNS

ALLMÄN PLATS.

- + - - - VÄG, TORG, PARKERING.
- + - - - PARK, PLANTERING.

BYGGNADSKVARTER.

- |    |                              |
|----|------------------------------|
| A  | OMRÅDE FÖR ALLMÄNT ÄNDAMÅL.  |
| B  | BOSTADSÄNDAMÅL.              |
| BH | BOSTADS- OCH HANDELSÄNDAMÅL. |
| C  | SAMLINGSLOKALSÄNDAMÅL.       |

ÖVRIGA BETECKNINGAR:

- + □ MARK SOM ICKE FÅR BEBYGGAS.
- + □ OMRÅDE FÖR JÄRNVÄGSÄNDAMÅL.
- + U MARK TILLSÄMMLIG FÖR UNDERJORDISKA LEDNINGAR.
- + Z " " ALLMÄN TRAFIK.
- + F BYGGNADSSÄTT. (FRISTÄENDE HUS)
- + I, II VÄNNINGANTAL.
- + □ FÖRESLAGEN BYGGNAD EJ AVSEDD ATT FASTSTÄLLAS.
- + □ FÖRESLAGEN PARKERINGSPLATS EJ AVSEDD ATT
- + ○ BYGGNADSHÖJD.

KOPIA VISANDE VÄG- OCH PARKMARK INOM FASTIGHETERNA BERGSBRUNNA LANTHET 1:39, BERGSBRUNNA SKOLA 1:1, LILLSKOGEN 1:1 OCH SÄVJA 4:1, SOM FÖRESLÅS UPPLÄTEN ENLIGT 113§ BYGGNADSLAGEN

*Landskapen för ändrat ändamål m m 1:39, 1:1, 1:1, 4:1.*

TILLHÖR VAKSALA KOMMUNFULLMÄKTIGES BESLUT OM  
ANTAGANDE AV BYGGNADSPÅN DEN 26 MARS 1962.  
BÄREY DEN 15 DECEMBER 1962.

FILIP BÖRGENSTAM  
BYGGNADSNÄMNDENS ORDFÖRANDE

ATT LÄNSSTYRELSEN I UPPSALA LÄN DEN 28 JANUARI  
1963 FASTSTÄLLT Å DENNA KARTA ANGIVNA FÖRSLAG  
TILL BYGGNADSPÅN FÖR BERGSBRUNNA SAMHÄLLE,  
VAKSALA KOMMUN, DÄRVID DOCK FRÅN FASTSTÄLLELSE  
UNDANTAGITS ETT MED RÖD BEGRÄNSNINGSLINJE AN-  
GIVET OMRÅDE, SAMT ATT LÄNSSTYRELSEN FÖR SIST-  
NÄMNDTA OMRÅDE MEDELAT FÖREBU MOT NYBYGGNAD  
UTAN LÄNSSTYRELSENS TILLSTÅND; BETYGAR UPPSALA  
SLOTT I LANDSKANSLET SOM OVAN.

PÅ TJANSTENS VÄGNAR:

*Nils Söderberg*  
NILS SÖDERBERG

TILLHÖR KUNGL. MAJ.TG RESOLUTION DEN 23 APRIL  
1965.

Bergsbrunna  
0 50 100 200 300 M  
SKALA 1:2000  
1:31,51,6



KARTA ÖVER BERGSBRUNNA SAMHÄLLE,  
I DANMARKS SOCKEN, VAKSALA KOMMUN AV UPPSALA LÄN.

BYGGNADSPÅN UPPRÄTTAD ÅR 1961 AV

ÄNDRAD I JANUARI 1962.

*Erik Thord*  
ERIK THORD  
ARKITECT SAR.

REVIDERAD DEN 19.2.1962

GRUNDKARTA UPPRÄTTAD ÅR 1957 AV

BERTIL LINDGREN  
DISTRIKTLANTMÄTARE

SVEN LILJEBÄCK  
FÖRSTE MÄTNINGSTEKNIKERN.

BETECKNINGAR:

GRUNDKARTAN:

- + TRIANGEL ELLER POLYGONPUNKT. +
- HÖJDPUNKT.
- - - - - FASTIGHETSGRÄNS MED GRÄNSMÄRKEN.
- ☒ BÖNINGS- RESP. UTAN SIDOUTRYMMEN.
- == VÄG MED RESP. UTAN SIDOUTRYMMEN.
- — — — — KRAFTLEDNING MED INMÄTTA STÖD.
- — — — — STÖD ELLER TERRASSMUR.
- - - - - UNDERJORDISK KABEL.
- JORDKÄLLARE.
- BRUNN.
- + STÄNGSEL MED SPRID.
- HÄCK.
- VATTENDRAG, DIKE.
- NIVÅKURVOR.
- ANNAN GRÄNSLINJE.
- UNDERJORDISK VATTEN- OCH AVLOPPSLEDNING.
- ELEKTRISK KABEL.

PLANFÖRSLAGET:

GRÄNSBETECKNINGAR:

- + PLANGRÄNS.
- - - - - OMRÅDESGRÄNS.
- - - - - GRÄNS ÖVER VILKEN KÖRBAR UTFART EJ FÅR ANORDNAS
- - - - - BESTÄMMELSEGRÄNS.
- - - - - OMRÅDESGRÄNS EJ AVSEDD ATT FASTSTÄLLAS
- - - - - TOMTPLATSGRÄNS

ALLMÄN PLATS:

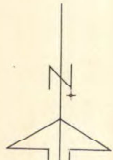
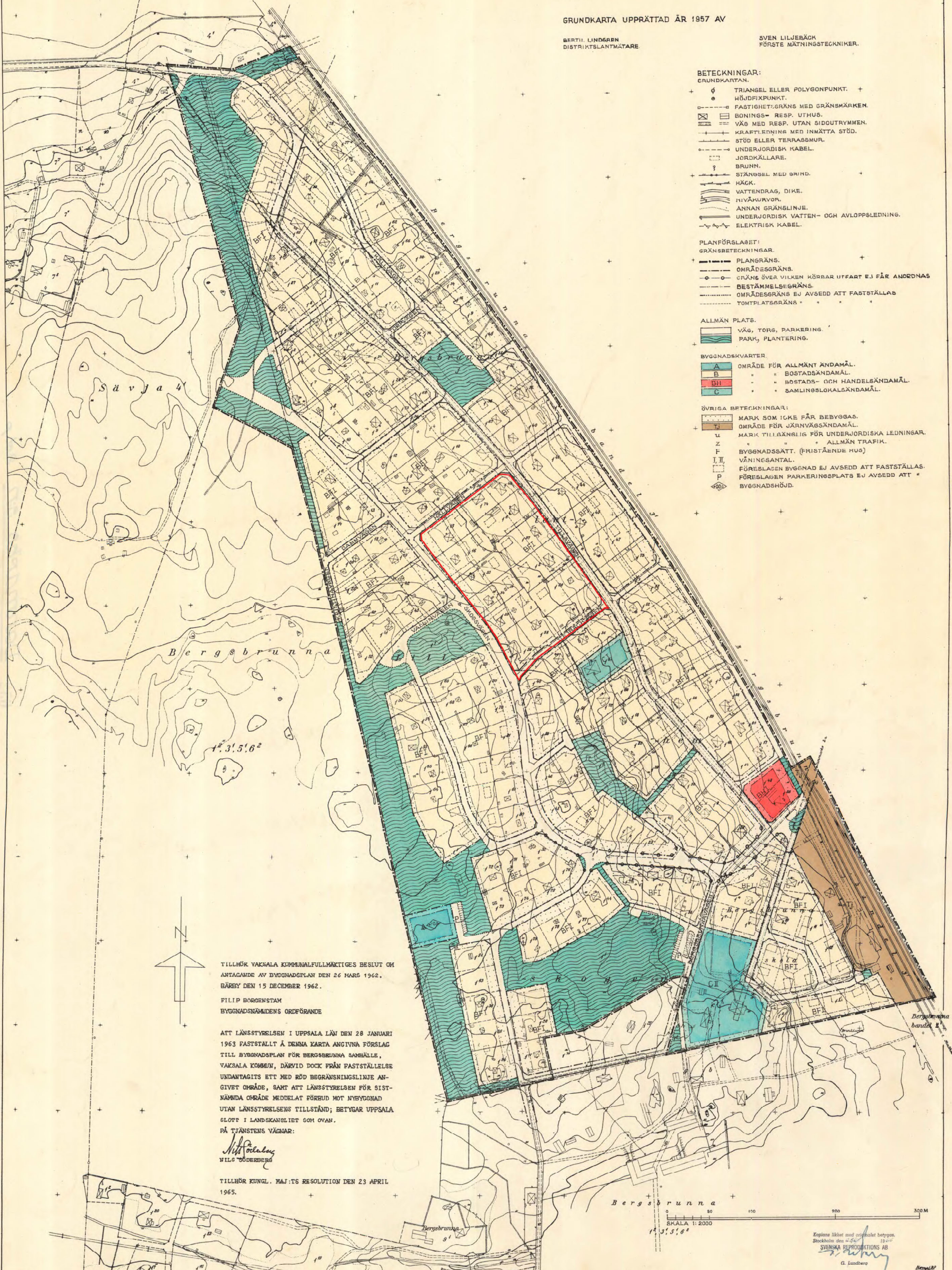
- VÄG, TORG, PARKERING.
- PARK, PLANTERING.

BYGGNADSKVARTER:

- A OMRÅDE FÖR ALLMÄNT ÄNDAMÅL.
- B BOSTADSÄNDAMÅL.
- BH BOSTADS- OCH HANDELSÄNDAMÅL.
- C SAMLINGSLOKALSÄNDAMÅL.

ÖVRIGA BETECKNINGAR:

- MARK SOM IKKE FÅR BEBYGGAS.
- OMRÅDE FÖR JÄRNVÄGSÄNDAMÅL.
- MARK TILLÄMPLIG FÖR UNDERJORDISKA LEDNINGAR.
- ALLMÄN TRAFIK.
- F BYGGNADSSÄTT. (FRISTÄENDE HUS)
- I, II VÄNINGSANTAL.
- FÖRESLAGEN BYGGNAD EJ AVSEDD ATT FASTSTÄLLAS.
- P FÖRESLAGEN PARKERINGSPLATS EJ AVSEDD ATT
- BYGGNADSHÖJD.




TILLHÖR VAKSALA KOMMUNFULLMÄKTIGES BESLUT OM  
ANTAGANDE AV BYGGNADSPÅN DEN 26 MARS 1962,  
BÄRETT DEN 15 DECEMBER 1962.

FILIP BORGSTAM  
BYGGNADSNÄMNDENS ORDFÖRANDE

ATT LÄNSSTYRELSEN I UPPSALA LÄN DEN 28 JANUARI  
1963 FASTSTÄLLT Å DENNA KARTA ANGIVNA FÖRSLAG  
TILL BYGGNADSPÅN FÖR BERGSBRUNNA SAMHÄLLE,  
VAKSALA KOMMUN, DÄRVID DOCK FRÅN FASTSTÄLLELSE  
UNDANTAGITS ETT MED RÖD BEGRÄNSNINGSLINJE  
ANGIVET OMRÅDE, SAMT ATT LÄNSSTYRELSEN FÖR SIST-  
NÄMMDA OMRÅDE MEDELAT FÖRHINDRAT NYBYGGNAD  
UTAN LÄNSSTYRELSENS TILLSTÄND; BETYGAR UPPSALA  
SLOTT I LANDSKAPSLIET SOM OVAN,  
PÅ TJÄNSTENS VÄGNAR:

*Nils Oddeberg*  
NILS ODDEBERG

TILLHÖR KUNGL. MAJ:TS RESOLUTION DEN 23 APRIL  
1965.



Kopiera likhet med originalen betygat.  
Stockholm den 21/5/67  
SVENSKA REPRODUKTIONS AB  
*G. Lundberg*  
SVENSKA REPRODUKTIONS AB 1966