

83

All denna karta varit utställd i stadsarkitektkontoret under tiden den 20 novem-
ber 1942 - 10 januari 1943 samt på i samför-
bund med byggnadsnämndens beslut den 19
mars och den 8 april 1943 - utställes vid
högt och allmänligt tillgängligt underkastad
besyn i församlingens
Gunnar Sjöberg


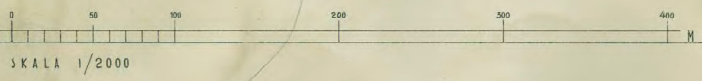
Tillhör Uppsala stads tekniska
rådet den 21 maj 1943 g. a.
E. officio:
Sty. Gunnar Sjöberg
Stadsfullmäktige i utskottet.

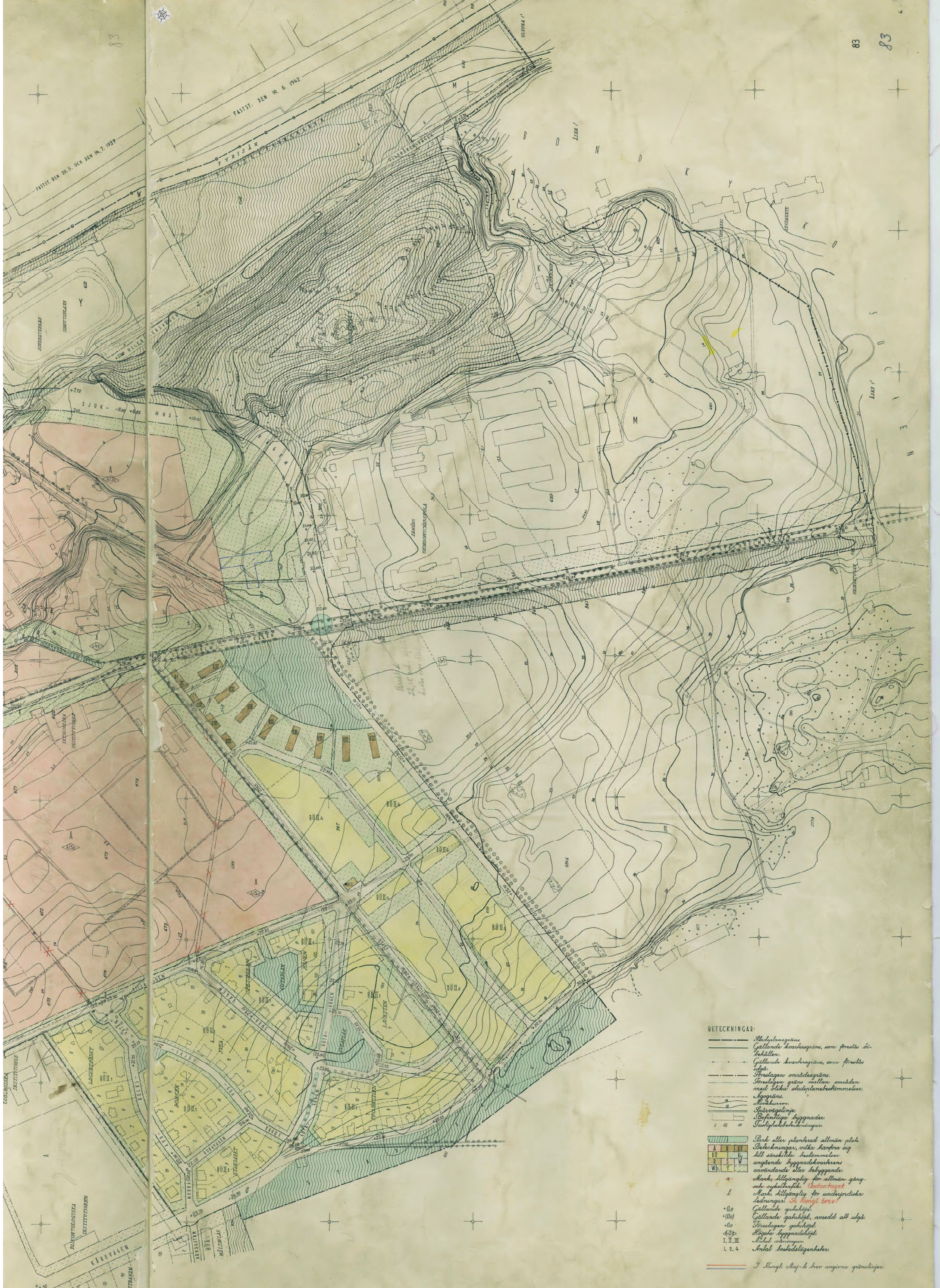
Ansökan
Tillhör Kungl. Maj:ts beslut
den 24 mars 1943
(Landskapet av Kungl. Maj:ts bevis)
Bokhösten i Kommunstyrelsens utskottet
E. officio:
Sty. Gunnar Sjöberg
Stadsfullmäktige i utskottet.

FÖRSLAG TILL NY OCH ÄNDRAD STADSPLAN FÖR UPPSALA SYDVÄSTRA DELAR

UPPSALA I NOV. 1942. ÄNDRAD I MARS 1943. ÄNDRAD I APRIL 1943.

Gunnar Sjöberg
STADSARKITEKT.





- BETECKNINGAR:**
- Planeringsgränser
 - Gällande kvartersgränser, som förstås i skiftet
 - Gällande kvartersgränser, som förstås i skiftet
 - Förelagets områdegränser
 - Förelagets gränser mellan områden med olika stadsplanbestämmelser
 - Ångströms
 - Skivskärren
 - Spårstråk
 - Befintliga byggnader
 - Tankplaneringslinjer
- | | |
|--|--|
| | Stark eller planerad allmän plats |
| | Beteckningar, vilka hänföra sig till särskilda bestämmelser angående byggnadsbestämmelser avseende användande eller bebyggande |
| | Mark, tillgänglig för allmän gång- och cykeltrafik |
| | Mark, tillgänglig för underjordiska ledningar |
| | Stadsplaneringslinjer |
| | Gällande gatahöjd |
| | Förelagets gatahöjd |
| | Högsta byggnadshöjd |
| | Antal våningar |
| | Antal bostadslägenheter |
- * I Kungl. Maj:ts brev angående gränslinjer