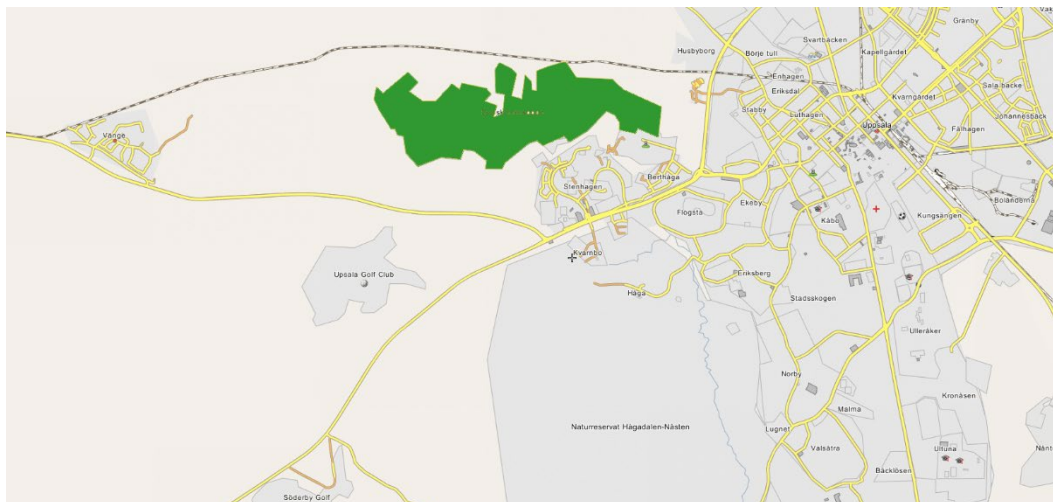


Interpellation om Svinskinnskogen som möjligt naturreservat



Kartbild där Svinskinnskogen är utmärkt i grönt, nordväst om Stenhammar.

En viktig del för att säkra en hållbar tillväxt av Uppsala är att utveckla fler stadsnära grönområden. I den parkplan som antogs 2013 gjordes en grundlig inventering av dessa, i syfte att gälla som planeringsunderlag för stadsutveckling och ekonomiska prioriteringar med en tidshorisont satt till 2030. För den nordvästra delen av staden pekades Stabbyskogen ut som särskilt värdefullt att bevara – något som nu också resulterat i att friluftsområdet omvandlas till ett kommunalt naturreservat. Men som parkplanen påpekar är Stabbyskogen ett mycket begränsat område, och marken där bedöms vara sliten.

I takt med att fler bostäder tillkommer i Börjetull och Rickomberga, är det för Centerpartiet tydligt att nordvästra staden behöver fler gröna oaser. Parkplanen lyfter av det skälet fram Svinskinnskogen, väster om Bärbyleden. Det rör sig dels om att säkerställa stråk till området, dels att utveckla och säkerställa det för rekreation. För boende i Berthåga och Stenhammar är Svinskinnskogen redan ett etablerat grönområde och nyttjas flitigt för promenader, träning och utflykter året runt.

Parkplanen slår fast att Svinskinnskogen har såväl höga skogliga naturvärden som många så kallade sociotopvärden. Den bedöms också ha stor potential för att utveckla naturstigar, leder och elljusspår. I ett större perspektiv kan även Svinskinnskogen ses som en viktig del i att värna en grön infrastruktur kring stadskärnan och ut mot Fiby urskog.

Jag vill därför fråga kommunstyrelsens ordförande Erik Pelling (S):

- Delar han bilden av att nordvästra staden behöver ökad tillgång till rekreationsområden, utöver att Stabbyskogen ombildas till naturreservat?
- Vilka initiativ finns planerade för att – i enlighet med Uppsala kommuns parkplan – utveckla Svinskinnskogen till ett kommunalt friluftsområde eller naturreservat?

Mattias Johansson (C)

Kommunledningskontoret

Erik Pelling

Svar på interpellation om Svinskinsskogen

Mattias Johansson (C) har ställt ett antal frågor kring Svinskinsskogen i en interpellation.

Jag vill inleda med att säga att jag helt delar interpellantens syn på vikten av att tillskapa och vårda stadsnära gröna rekreationsområden i en växande stad. Vidare ser jag att flera olika delar av staden fortfarande har brist på grönområden. Det är en av orsakerna till att vi i Mittenstyret tagit initiativ till bildande av flertalet naturreservat under mandatperioden. Vi har också satsat på såväl stadsnära rekreationsområden som områden i stadens omland.

När det gäller frågan om Svinskinsskogen som interpellanten ställer konkreta frågor om försöker jag reda ut nuläget enligt nedan.

Förslaget relaterat till ÖP16

Området som interpellanten ställer frågor om är i vissa delar, men ej i helhet förenligt med föreslagen markanvändning i ÖP16. Se bild nedan. Del av förslaget utgörs av Herrhagsskogens grönområde (vilket i ÖP16 pekas ut med inriktning på rekreation, biologisk mångfald och ekosystemtjänster) samt föreslaget grönstråk från Herrhagsskogen mot Stabbyskogen. Delar av området är dock utpekade som stadsbygd (orange yta) samt utvecklingsområde för bebyggelse, (grå oval i figur 2). Avvägningarna mellan naturskydd och bebyggelse på denna plats behöver ske mer detaljerat, vilket blir möjligt inom den revidering av ÖP som nu pågår. I den yttre västra delen av interpellationens område finns inga konflikter med ÖP men där saknas även kända naturvärden som motiverar reservatsbildning på privat mark.

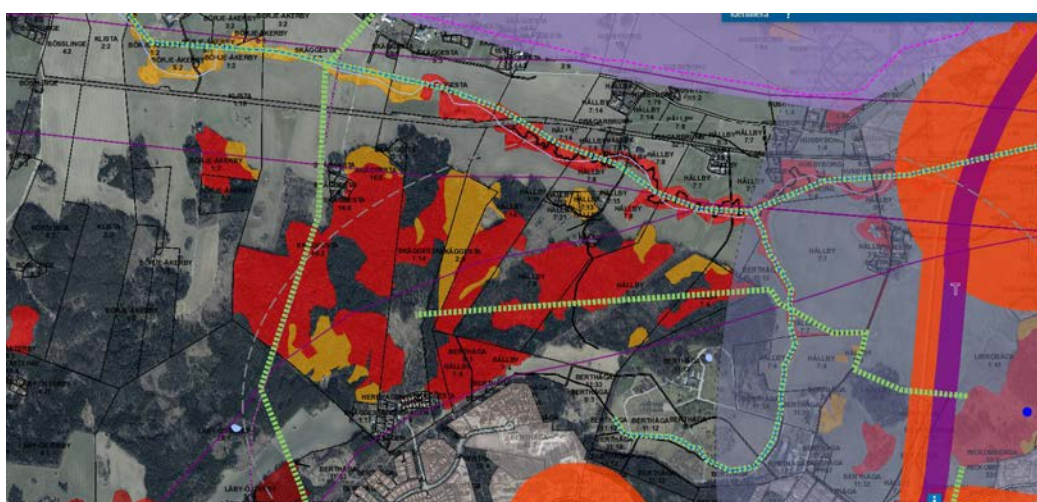


Figur 1 -Markanvändning enligt ÖP16

Naturvärden

Det utpekade området har i sina centrala och östra delar höga naturvärden, identifierat i kommunens naturdatabas (röda ytor i figur 3), vilket i kombination med höga rekreativa värden samt det tätortsnära läget var motivet till att detta område presenterats som ett av flera områden som kan vara aktuella för framtida reservatsbildning.

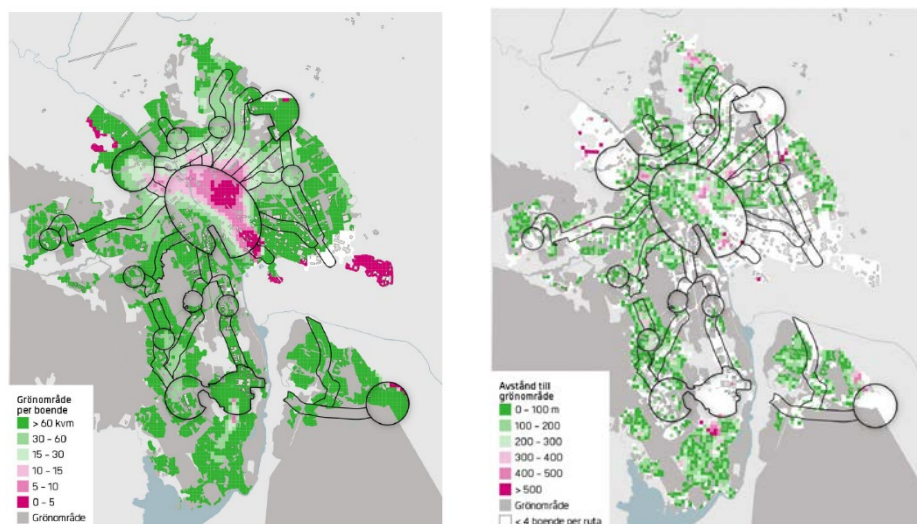
Det berörda området har ställt mot övriga förslag inte högsta prioritet och omfattades därmed inte av beslutet om kommande naturreservatsbildningar. Ett skäl till den lägre prioriteringen är att delar av området utreds av Länsstyrelsen för statlig naturreservatsbildning just nu. Inom detta arbete sker en dialog med Uppsala kommun såväl som andra markägare. Området som pekats ut i interpellationen är komplext avseende markägarförhållanden.



Figur 2 -Naturvärdesobjekt enligt Naturdatabasen

Nordvästra stadens tillgång till grönområden

Enligt framtagen rapport "Indikatorer för Uppsalas ÖP (Spacescape 2019) har nordvästra staden i vissa delar en sämre tillgång avseende yta per boende. Mäter man i stället avstånd till grönområde är tillgången i de nordvästra delarna till största del god.



Slutsatser

Jag delar i stort bilden av att stadsnära grönområden är viktiga för en hållbar tillväxt av Uppsala. Det sammantagna planeringsläget för utpekat område med ett pågående statligt reservatsarbete, två pågående utredningar inför kommunala reservatsbildningar i närområdet och revidering av ÖP16 leder till slutsatsen att kommunala initiativ till bildande av ett naturreservat i området bör invänta utfall av pågående processer.

I samband med revideringen av ÖP16 tar jag med mig interpellantens frågeställningar och hoppas att vi kan nå samsyn i de eventuella förändringar som krävs.

Erik Pelling (S)

Kommunstyrelsens ordförande