

MARK, SOM FÖRESLÅS UPPPLÅTEN  
ENLIGT 113§ BYGGNADSLAGEN

# MARIELUNDS VILLAOMRÅDE<sup>10</sup> MED OMGIVANDE FASTIGHETER

I FUNBO SOCKEN, VAKSALA KOMMUN, UPPSALA LÄN

GRUNDKARTA UPPRÄTTAD VID AVSTYCKNING ÅR 1960 AV DISTRIKTSLANTMÄTARE BERTIL LINDGREN. OMGIVANDE MARK VISAD PÅ GRUNDVAL AV DELS TIDIGARE AVSTYCKNINGSKARTOR OCH DELS FÖRSTORING AV EKONOMISKA KARTAN ÖVER SVERIGE 1952.

FÖRSLAG TILL BYGGNADSPÅN  
UPPRÄTTAT ÅR 1961 AV

*Carl-Eric Holmlén*  
ARKITEKT SAR

## BETECKNINGAR GRUNDKARTAN:

- REGISTERENHETSGRÄNS
- - - FASTIGHETSGRÄNS
- - - FÖRESLAGEN FASTIGHETSGRÄNS
- ... STIG
- == VÄG
- JÄRNVÄG MED VÄXELSPÅR
- ⊠ BOSTADS- RESP. GÅRDSBYGGNAD
- STÖDMUR
- - - STRANDLINJE
- ⊞ BRYGGA

Kopiens likhet med originalet betygas.  
Stockholm den 8 sept. 1962  
SVENSKA REPRODUKTIONS AB

*G. Lundberg*

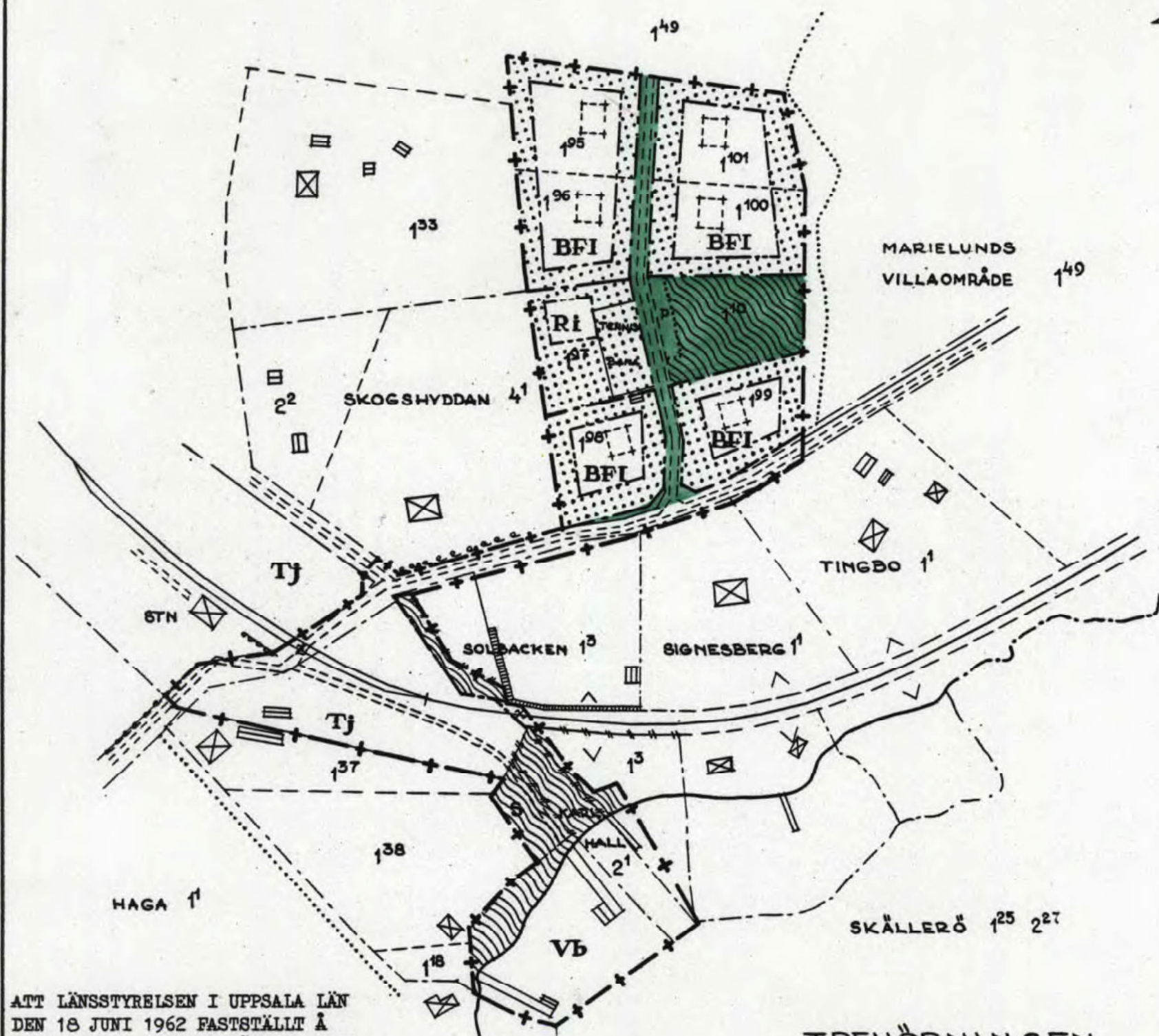
## PLANFÖRSLAGET:

- + - PLANGRÄNS
- - - OMRÅDESGRÄNS
- - - BESTÄMMELSEGRÄNS
- - - OMRÅDESGRÄNS EJ AVSEDD ATT FASTSTÄLLAS
- - - TOMTPLATSGRÄNS EJ AVSEDD ATT FASTSTÄLLAS
- TJ OMRÅDE FÖR JÄRNVÄGSÄNDAMÅL
- VÄG, TORG, PARKERING
- PARK, PLANTERING
- Vb VATTENOMRÅDE, SOM DELVIS FÅR ÖVERBYGGAS
- B OMRÅDE FÖR BOSTADSÄNDAMÅL
- x x OMRÅDE FÖR ALLMÄN KÖR- RESP. GÅNGTRAFIK
- RI OMRÅDE FÖR REKREATION
- ... MARK SOM ICKE FÅR BEBYGGAS
- F BYGGNADSSÄTT
- I VÅNINGANTAL
- FÖRESLAGET LÄGE FÖR NYBYGGNAD EJ AVSETT ATT FASTSTÄLLAS

SKALA 1:2000



RITAD AV MAVO ÖSTH



## TREHÖRNINGEN

ENLIGT VAKSALA KOMMUNALFULLMÄKTIGES BESLUT  
DEN 26/3 1962.

HARALD WESTERLUND  
FULM. ORDF.

ATT LÄNSSTYRELSEN I UPPSALA LÄN  
DEN 18 JUNI 1962 FASTSTÄLLIT Å  
DENNA KARTA ANGIVNA FÖRSLAG TILL  
BYGGNADSPÅN FÖR MARIELUNDS VILLAOMRÅDE 1:10 M.F.L. FASTIG-  
HETER I FUNBO SOCKEN, VAKSALA KOMMUN, SAMT ATT BESLUTET  
DÄROM JÄMLIKT 150 § TREDJE STYCKET BYGGNADSLAGEN VUNNIT LAGA  
KRAFT BETYGAR UPPSALA SLOTT I LANDSKANSLIET SOM OVAN.

PÅ TÄNSTENS VÄGNAR:

*Nils Söderberg*  
NILS-SÖDERBERG

# MARIELUNDS VILLAOMRÅDE<sup>10</sup> MED OMGIVANDE FASTIGHETER

I FUNBO SOCKEN, VAKSALA KOMMUN, UPPSALA LÄN

GRUNDKARTA UPPRÄTTAD VID AVSTYCKNING ÅR 1960 AV DISTRIKTSLANTMÄTARE BERTIL LINDGREN. OMGIVANDE MARK VISAD PÅ GRUNDVAL AV DELS TIDIGARE AVSTYCKNINGSKARTOR OCH DELS FÖRSTÖRING AV EKONOMISKA KARTAN ÖVER SVERIGE 1952.

FÖRSLAG TILL BYGGNADSPÄN  
UPPRÄTTAT ÅR 1961 AV

*Carl-Eric Hollden*  
ARKITEKT SAR

## BETECKNINGAR GRUNDKARTAN:

- REGISTERENHETSGRÄNS
- - - FASTIGHETSGRÄNS
- · - · FÖRESLAGEN FASTIGHETSGRÄNS
- ~ STIG
- == VÄG
- +— JÄRNVÄG MED VÄXELSPÅR
- ⊠ BOSTADS- RESP. GÅRDSBYGGNAD
- STÖDMUR
- · - · STRANDLINJE
- ⊞ BRYGGA


## PLANFÖRSLAGET:

- +— PLANGRÄNS
- - - OMRÅDESGRÄNS
- · - · BESTÄMMELSEGRÄNS
- · - · OMRÅDESGRÄNS EJ AVSEDD ATT FASTSTÄLLAS
- · - · TOMTPLATSGRÄNS EJ AVSEDD ATT FASTSTÄLLAS
- Tj OMRÅDE FÖR JÄRNVÄGSÄNDAMÅL
- Väg, TORG, PARKERING
- PARK, PLANTERING
- Vb VATTENOMRÅDE, SOM DELVIS FÅR ÖVERBYGGAS
- B OMRÅDE FÖR BOSTADSÄNDAMÅL
- x x OMRÅDE FÖR ALLMÄN KÖR- RESP. GÅNGTRAFIK
- Ri OMRÅDE FÖR REKREATION
- · · · MARK SOM ICKE FÅR BEBYGGAS
- F BYGGNADSSÄTT
- I VÅNINGANTAL
- FÖRESLAGET LÄGE FÖR NYBYGGNAD EJ AVSETT ATT FASTSTÄLLAS

Kopiens likhet med originalet betygas.  
Stockholm den 8 okt. 1962  
SVENSKA REPRODUKTIONS AB

G. Lundberg

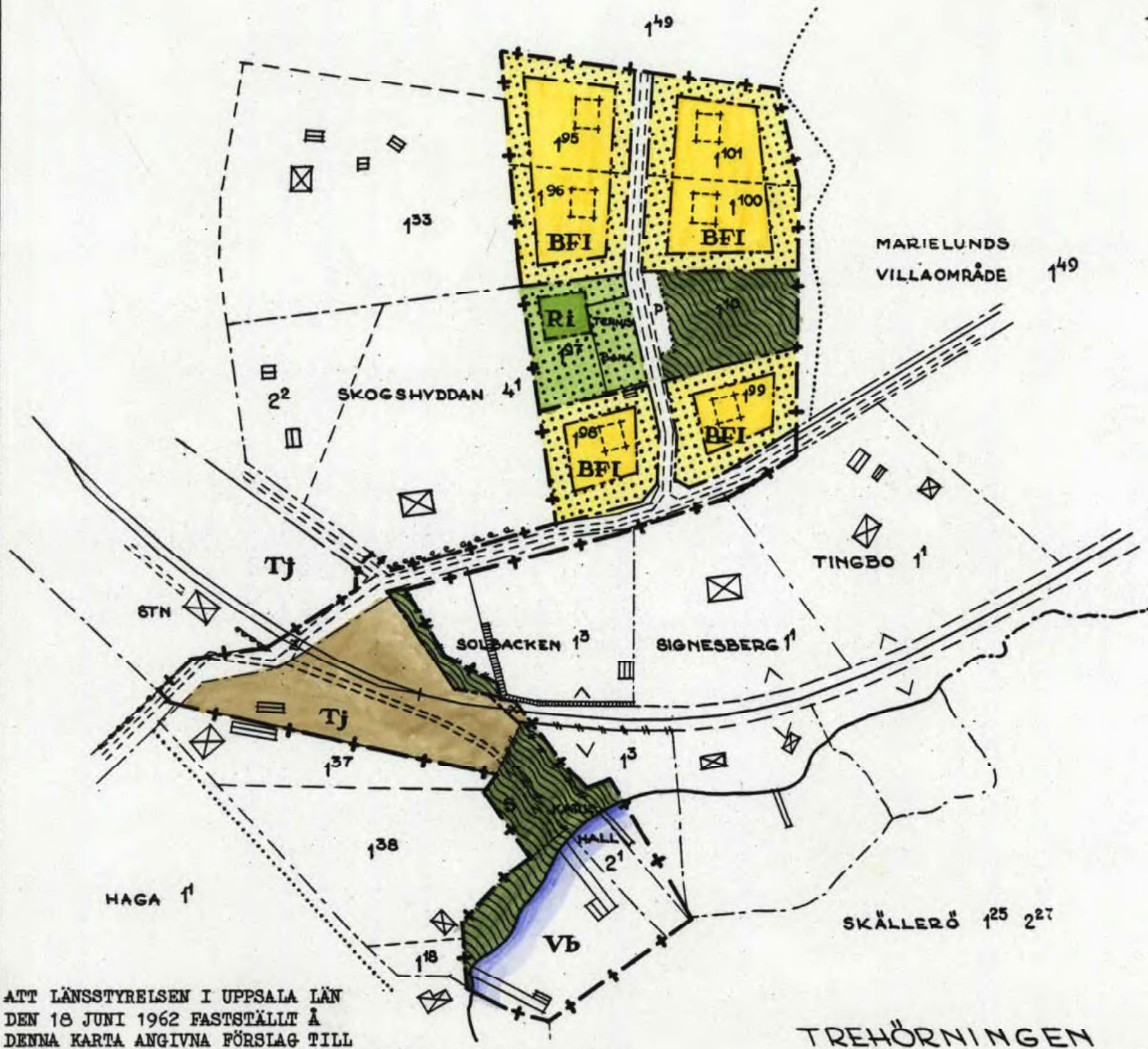
SKALA 1:2000



RITAD AV MAUD ÖSTH

Koll. Eric

SVENSKA REPRODUKTIONS AB 1962



ATT LÄNSSTYRELSEN I UPPSALA LÄN  
DEN 18 JUNI 1962 FASTSTÄLLT Å  
DENNA KARTA ANGIVNA FÖRSLAG TILL  
BYGGNADSPÄN FÖR MARIELUNDS VILLAOMRÅDE 1:10 M.FL. FASTIG-  
HETER I FUNBO SOCKEN, VAKSALA KOMMUN, SAMT ATT BESLUTET  
DÄROM JÄMLIKT 150 § TREDJE STYCKET BYGGNADSLAGEN VUNNIT LAGA  
KRAFT BETYGAR UPPSALA SLOTT I LANDSKANSLIET SOM OVAN.

PÅ TÄNSTENS VÄGNAR:

*Nils Söderberg*  
NILS SÖDERBERG

## TREHÖRNINGEN

ENLIGT VAKSALA KOMMUNFULLMÄKTIGES BESLUT  
DEN 26/3 1962.

HARALD WESTERLUND  
FULM. ORDF.