

Handläggare
Davidsson Per (KLK)
Säfsten Agneta (SBF)

Datum
2016-12-06

Diarienummer
KSN-2016-1260

Kommunstyrelsen

Motion av Sofia Spolander (M) om att göra Gula stigen till en del av Upplandsleden

Förslag till beslut

Kommunstyrelsen föreslår kommunfullmäktige besluta

att bifalla motionen, samt

att uppdra till gatu- och samhällsmiljönämnden att i kontakter med Upplandsstiftelsen verka för att Gula stigen blir en del av Upplandsleden.

Ärendet

Sofia Spolander (M) har i motion, väckt vid kommunfullmäktiges sammanträde den 25 maj 2016 föreslagit att arbetet inleds för att göra Gula stigen till en del av Upplandsleden.

Motionen återges som **bilaga 1**.

Beredning

Ärendet har beretts gemensamt av stadsbyggnadsförvaltningen och kommunledningskontoret.

Nämndbehandling

Gatu- och samhällsmiljönämnden har vid sammanträde den 23 november föreslagit enligt ovan. Förvaltningens föredragning sammanfaller med föredragningen nedan.

Protokollsutdrag återges som **bilaga 2**.

Föredragning

Gula stigen är en kommunal vandringsled som sträcker sig mellan Kronåsen i norr och Skarholmen i söder. Från Skarholmen kan man fortsätta vandra längs befintlig kommunal gång- och cykelväg fram till Flottsundsbron där Upplandsleden ansluter.

Vandringsleden Upplandsleden ligger inom Upplandsstiftelsens ansvar. Stiftelsen äger frågan om var eventuella nya sträckningar av Upplandsleden ska dras. Uppsala kommun ansvarar för skötsel och underhåll av leden inom kommunens geografiska område efter överenskommelse med stiftelsen.

Kommunens roll i den fråga som motionen väcker är att ge samtycke eller inte till att markera upp Upplandsleden längs Gula stigens sträckning, längs gång- och cykelvägen vid Mälarens strand och i en framtid mellan Kronåsen och Biotopia i stadsmiljö.

Nämnden är positiv till förslaget i motionen. Beslutet om förverkligande, och investeringskostnader för detta, ligger dock hos Upplandsstiftelsen. Motionen har diskuterats i stiftelsens arbetsutskott som den 1 september uttalade sig positivt till förslaget.

Det enda kravet kommunen har är att det inarbetade namnet ”Gula stigen”, inklusive dess karaktäristiska vägvisningsmarkeringar, kvarstår på denna sträcka parallellt med ny markering av Upplandsleden, vilket också föreslås i motionen.

Här föreslås att gatu- och samhällsmiljönämnden får i uppdrag att fortsätta arbetet tillsammans med stiftelsen. Beslut om Upplandsledens sträckning ankommer på stiftelsen att ta.

Ekonomiska konsekvenser

Kommunen har redan idag en kostnad för skötsel och underhåll av Gula stigen samt gång- och cykelvägen längs Mälärstranden. Att göra Gula stigen till en del av Upplandsleden medför därmed inga ökade kostnader förutom försumbart målningsunderhåll på redan befintliga vägvisningsmarkeringar.

Gång- och cykelvägen längs Mälärstranden behöver nya vägvisningsmarkeringar. Den årliga underhållskostnaden uppskattas till 25 000 kr. Motionen innehåller förslag om information och andra åtgärder. Dessa får övervägas i det fortsatta arbetet.

Underhållskostnader som kommunen har att svara för får prioriteras inom gatu- och samhällsmiljönämndens budget.

Kommunledningskontoret

Joachim Danielsson
Stadsdirektör

Christoffer Nilsson
Chef kommunledningskontoret

Gör Gula stigen till en del av Upplandsleden

UPPSALA KOMMUNSTYRELSE	
Ink	2016 -05- 25
Diarienumr	KSN-2016-1260
	41 Aktbil 1

Gula stigen är en vandringsled på omkring 10 km som sträcker sig genom några utav Uppsalas vackraste naturområden. Från Studenternas IP i hjärtat av staden via Kronparken, Rosendalsfältet, Ultuna hagar och Gottsundagipen nästan ända till Skarholmen vid Ekolns strand. Stigen skapades som en skid- och vandringsled redan på 1930-talet. Namnet kommer av de gula ledmarkeringarna.

Idag är stigen en av de absolut mest kända vandringslederna i Uppsala som lockar breda grupper ut i naturen. Terrängen är bitvis småkuperad med rötter och sten, med utmaningar för både mountainbikecyklister och terränglöpare, men det finns även lättgångna sträckor i stigens norra del som fungerar bra för till exempel barnvagnar och personer med funktionsnedsättning.

Från Gula Stigens ändpunkt söder om Vårdsättravägen, vid infarten till Skarholmen, är det mindre än två kilometer till Sunnersta friluftsområde där Upplandsledens första etapp startar. Upplandsleden består av omkring 40 mil vandringsled som utvecklas och förvaltas av Upplandsstiftelsen i samarbete med länets kommuner. Upplandsstiftelsen har det övergripande ansvaret för leden och kommunerna sköter det löpande underhållet på sina respektive sträckor. Knappt 10 mil av Upplandsleden går genom Uppsala kommun, från Flottsundsbron i Sunnersta till kommungränsen mot Östhammar vid Kolarmora öster om sjön Vällen.

I den strukturöversikt för Gottsunda och Valsätra som togs fram 2007-2011 beskrivs Gula Stigens funktion som en länk mellan Gottsunda och närliggande stadsdelar. I Uppsalas sociotopkarta från 2009 uppger 70 procent av de boende i Gottsunda att de besöker ett grönområde varje dag eller någon gång i veckan. Många av dem vandrar till vardags på Gula stigen. Vi vet idag att fysisk aktivitet är bland det mest effektiva för en förbättrad folkhälsa. Tänk om Gula stigen som en del av den långa Upplandsleden skulle kunna locka fler människor att upptäcka vandringsleden och sänka trösklarna till att gå vidare från den stadsnära naturen ut i skogen. På köpet skulle vi uppnå bättre folkhälsa.

Om Upplandsleden sträckte sig ända in i Uppsalas innerstad skulle det också manifesteras vår målsättning om att staden ska växa samtidigt som vi tar vara på och utvecklar våra viktiga områden och stråk för rekreation och fysisk aktivitet. Startpunkten för Gula stigen ligger precis i stadens rekreativa hjärta, vid Studenternas IP. Ytterligare en tänkbar framtida utveckling är att via Stadsträdgården, Carolinabacken, Engelska parken, Kyrkogårdsgatan och Vasaparken, låta Upplandsledens markeringar visa vägen till och från Biotopia – Uppsalas gröna turistinformation – som drivs i samarbete mellan Uppsala kommun och Upplandsstiftelsen.

Gula stigen är en markerad, underhållen led. För att göra den till en del av Upplandsleden krävs att den förutom befintliga ledmarkeringar också förses med Upplandsledens orangea markeringar samt viss information vid etappens början och slut. Gula stigen är välkänd i Uppsala och namnet bör finnas kvar och fortsätta att användas även om stigen ingår i Upplandsleden. På samma sätt har man gjort med den anrika Kyrkstigen i Tärnsjö som sedan ett antal år tillbaka utgör Upplandsledens 19:e etapp.

Att ansluta Gula stigen till Upplandsledens närmaste befintliga etapp kräver att ny led markeras. Idag går en naturskön promenadstig från Lyssnaängsbadet till Flottsund, som skulle kunna utgöra

SAMMANTRÄDESPROTOKOLL

Sammanträdesdatum: 2016-11-23

§ 117

**Motion av Sofia Spolander (M) om att göra Gula stigen till en del av
Upplandsleden
GSN-2016-2500****Beslut**

Gatu- och samhällsmiljönämnden föreslår kommunstyrelsen föreslå kommunfullmäktige besluta

att bifalla motionen, samt

att uppdra till gatu- och samhällsmiljönämnden att i kontakter med Upplandsstiftelsen verka för att Gula stigen blir en del av Upplandsleden.

Sammanfattning

Sofia Spolander (M) har i motion, väckt vid kommunfullmäktiges sammanträde den 25 maj 2016 föreslagit att arbetet inleds för att göra Gula stigen till en del av Upplandsleden.

Beslutsunderlag

Förvaltningens skrivelse 7 september 2016.
Arbetsutskottet har tillstyrkt förvaltningens förslag.

Yrkande


Johan Lundqvist (MP) yrkar med instämmande av Hannes Beckman (M) bifall till arbetsutskottets förslag.

Nämnden beslutar i enlighet med yrkandet.

Expedieras till

Kommunstyrelsen
Akten

Justerandes sign



Utdragsbestyrkande

SAMMANTRÄDESPROTOKOLL



Sammanträdesdatum: 2016-11-23


- Plats och tid:** Bergius, Stationsgatan 12 klockan 18.00-19.25
- Beslutande:** Johan Lundqvist (MP), Ordf. **Ersättare:** Andreas Hallin (S)
 Hilde Klasson (S), 1:e v ordf Jens Nilsson (S)
 Simon Öhlmér §§ 114-115 Claes Pile (V)
 Mia Nordström (C), 2:e v ordf §§ Harald Nordlund (L)
 116-121 Simon Öhlmér (C) §§ 116-121
 Patrik Hedlund (S)
 Kia Alfredsson (S)
 Sofi Johansson (MP)
 Bodil Brutemark (V)
 Hannes Beckman (M)
 Mats Gyllander (M)
 Stojka Lakic (L)
 Ian Engblom Wallberg (KD)
- Övriga deltagare:** Mats Norrbom, stadsbyggnadsdirektör, Michael Eriksson, avdelningschef, Roger Lindström, Ann-Britt Ådegren, Patrik Österbring, enhetschef, Ingemar Carlsson, stadsträdgårdsmästare, Towa Widh, ekonom.

Utses att justera: Hannes Beckman (M) **Paragrafer:** 114 - 123

Justeringens plats och tid: Kommunledningskontoret 28 november 2016

Underskrifter:


 Johan Lundqvist, ordförande

 Sara Östberg sekreterare


 Hannes Beckman justerare

ANSLAG/BEVIS Protokollet är justerat. Justeringen har meddelats genom anslag på kommunens anslagstavla.


Organ: Gatu- och samhällsmiljönämnden

Datum: 23 november 2016 **Sista dag att överklaga:** 20 december 2016

Anslag sätts upp: 29 november 2016 **Anslaget tas ner:** 21 december 2016

Protokollet finns tillgängligt på: www.uppsala.se och stadsbyggnadsförvaltningen, Stationsgatan 12

Underskrift:



Handläggare
Davidsson Per (KLK)
Säfsten Agneta (SBF)

Datum
2016-09-07

Diarienummer
GSN-2016-2500

Gatu- och samhällsmiljönämnden

Motion av Sofia Spolander (M) om att göra Gula stigen till en del av Upplandsleden

Förslag till beslut

Gatu- och samhällsmiljönämnden föreslår kommunstyrelsen föreslå kommunfullmäktige besluta

att bifalla motionen, samt

att uppdra till gatu- och samhällsmiljönämnden att i kontakter med Upplandsstiftelsen verka för att Gula stigen blir en del av Upplandsleden.

Ärendet

Sofia Spolander (M) har i motion, väckt vid kommunfullmäktiges sammanträde den 25 maj 2016 föreslagit att arbetet inleds för att göra Gula stigen till en del av Upplandsleden.

Motionen **bifogas**.

Föredragning

Gula stigen är en kommunal vandringsled som sträcker sig mellan Kronåsen i norr och Skarholmen i söder. Från Skarholmen kan man fortsätta vandra längs befintlig kommunal gång- och cykelväg fram till Flottsundsbron där Upplandsleden ansluter.

Vandringsleden Upplandsleden ligger inom Upplandsstiftelsens ansvar. Stiftelsen äger frågan om var eventuella nya sträckningar av Upplandsleden ska dras. Uppsala kommun ansvarar för skötsel och underhåll av leden inom kommunens geografiska område efter överenskommelse med stiftelsen.

Kommunens roll i den fråga som motionen väcker är att ge samtycke eller inte till att markera upp Upplandsleden längs Gula stigens sträckning, längs gång- och cykelvägen vid Mälarens strand och i en framtid mellan Kronåsen och Biotopia i stadsmiljö.

Nämnden är positiv till förslaget i motionen. Beslutet om förverkligande, och investeringskostnader för detta, ligger dock hos Upplandsstiftelsen. Motionen har diskuterats i stiftelsens arbetsutskott som den 1 september uttalade sig positivt till förslaget.

Det enda kravet kommunen har är att det inarbetade namnet "Gula stigen", inklusive dess karaktäristiska vägvisningsmarkeringar, kvarstår på denna sträcka parallellt med ny markering av Upplandsleden, vilket också föreslås i motionen.

Här föreslås att gatu- och samhällsmiljönämnden får i uppdrag att fortsätta arbetet tillsammans med stiftelsen. Beslut om Upplandsledens sträckning ankommer på stiftelsen att ta.

Ekonomiska konsekvenser

Kommunen har redan idag en kostnad för skötsel och underhåll av Gula stigen samt gång- och cykelvägen längs Mälarstranden. Att göra Gula stigen till en del av Upplandsleden medför därmed inga ökade kostnader förutom försumbart målningsunderhåll på redan befintliga vägvisningsmarkeringar.

Gång- och cykelvägen längs Mälarstranden behöver nya vägvisningsmarkeringar. Den årliga underhållskostnaden uppskattas till 25 000 kr. Motionen innehåller förslag om information och andra åtgärder. Dessa får övervägas i det fortsatta arbetet.

Underhållskostnader som kommunen har att svara för får prioriteras inom gatu- och samhällsmiljönämndens budget.

Stadsbyggnadsförvaltningen

Mats Norrbom
Stadsbyggnadsdirektör