

UPPSALA
KOMMUNSTYRELSE
Ank. 2 : MPS 1972
H 255/23

STADSPLANEBESTÄMMELSER
tillhörande förslag till ändrad stadsplan för
del av kv. HÖKUGGLAN, Uppsala

(Se en av stadsarkitekt P.O. Lefvert och t.f. stadsplane-
arkitekt Hakon Södergren i april 1971 upprättad med Pl 83 C
betecknad karta).

12. 06.

.082-934-72

§ 1 STADSPLANEOMRÅDETS ANVÄNDNING

Byggnadskvarter

Med B betecknat område får användas endast för bostadsändamål.

§ 2. MARK SOM ICKE FÅR BEBYGGAS

Med punktprickning betecknad mark får icke bebyggas.

§ 3. BYGGNADSSÄTT

På med F betecknat område skall huvudbyggnader uppföras fri-
stående.

§ 4. DEL AV TOMT SOM FÅR BEBYGGAS OCH ANTAL BYGGNADER PÅ TOMT

Mom. 1. Av tomt som omfattar med F betecknat område får högst
en fjärdedel bebyggas.

Mom. 2. På tomt som omfattar med F betecknat område får endast
en huvudbyggnad och ett uthus eller annan gårdsbyggnad
uppföras.

§ 5. VÅNINGSAKTAL

Mom. 1. På med romersk siffra betecknat område får byggnad upp-
föras med högst det antal våningar som siffran anger.

Mom. 2. På med n betecknat område får vind icke inredas utöver
angivet våningsantal.

§ 6. BYGGNADS HÖJD

På med I eller II betecknat område får byggnad icke uppföras till
större höjd än respektive 3.5 och 5.5 meter.

§ 7. ANTAL LÄGENHETER


På med F betecknat område får huvudbyggnad icke inrymma mera
än en bostadslägenhet. I gårdsbyggnad får bostad icke inredas.

§ 8.. UTFARTSFÖRBUD


Utfart må icke anordnas över områdesgräns som jämväl betecknats med ofyllda cirklar.

Uppsala i april 1971


P.O. Lefvert
stadsarkitekt


Hakon Södergren
t.f. stadsplanark.


Tillhör byggnadsnämndens i Uppsala kommun beslut av den 2.12.1971
betygar:


Gunnar Beijer
Byggnadsnämndens sekt.

Tillhör Uppsala kommunfullmäktiges beslut den 29 maj 1972 § 184.
Ex officio:


Kommunfullmäktiges sekreterare

Att LÄNSSTYRELSEN I UPPSALA LÄN
1972 på sitt beslutet visar
fastställt denna stads/~~byggnads~~plan
och att beslutet enligt 150 § tredje
stycket byggnadslagen vunnit laga
kraft betygar



12.06.72
11.082-934-72

UPPSALA
KOMMUNSTYRELSE
Ank. 2 1972
255/25

B E S K R I V N I N G

tillhörande förslag till ändrad stadsplan för del av kv. HÖKUGGLAN, Uppsala

(Se en av stadsarkitekt P.O. Lefvert och t.f. stadsplanearkitekt Hakon Södergren i april 1971 upprättad med Pl 83 C betecknad karta).

Kvarteret är beläget invid Dag Hammarskjölds väg i sydvästra Sunnersta. För området gäller stadsplan för sydvästra Sunnersta, Pl 83, fastställd av Kungl. Maj:t den 29 juni 1970.

Planförslaget är upprättat på begäran av ägaren till Sunnersta 127:3 som önskar en sådan ändring av planen att byggnadsrätten bättre anpassas till den kuperade terrängen. I förslaget hålls bebyggelsen efter gatorna och det avskuggade partiet norr om höjden i Uggleparken läggs till parken som även vidgas ned mot Ekolnsvägen. För att behålla gällande byggnadsrätt föreslås att gatuplanteringen vid Ekolnsvägens vändplats läggs till tomtmarken.

Uppsala i april 1971

P.O. Lefvert
P.O. Lefvert
stadsarkitekt

Hakon Södergren
Hakon Södergren
t.f. stadsplaneark.

Tillhör byggnadsnämndens i Uppsala kommun beslut av den 2.12.1971 betygar:

Gunnar Beijer
Gunnar Beijer
Byggnadsnämndens sekt.

Tillhör Uppsala kommunfullmäktiges beslut den 29 maj 1972 § 184.
Ex officio:

Aune-Marie Stibe
Kommunfullmäktiges sekreterare

Tillhör länsstyrelsens i Uppsala län beslut 1972-114
Fredrik Palm