








Illustrationsplan 1:1000 - Utsnitt 3

	Bef stig		Skötselväg / tillgänglig gångyta bredd och underlag enl senare besked		Rörelsemöjlighet över vattnet tillgänglig		Informationspunkt (stor resp liten)		Särskilt viktig siktlinje		NORR
	Smal stig (klippt gräs alt grusad)		Träbro över befintlig bäck		Samlingsplats m sittmöjligheter, picknickbord mm, tillgänglig						

