

Kopia.  
PL. 26 A.

12  
~~416~~  
2143

FÖRSLAG  
TILL ÄNDRAD STADSPLAN  
FÖR KVARTERET HJALTE  
I UPPSALA

Tillhör Uppsala stads fullmäktiges  
beslut den 17 november 1944 § 11.  
Ex officio:  
Stig Gustafson.  
Stadsfullmäktiges sekreterare.

UPPRÄTTAT I OKT. 1944.

*Gunnar Sech*  
STADSARKITEKT.

År 1944 den 15 december blev å denna karta angivna förslag till ändring av stadsplanen för Uppsala stad beträffande kvarteret Hjalte av länsstyrelsen i Uppsala län fastställt. Till följd av vad i 75 § 2 mom. sista stycket stadsplanelagen är stadgat, må klagan över beslutet ej äga rum, och har detsamma på grund härav vunnit laga kraft; betygar Uppsala slott i landskansliet som ovan

*All denna karta varit utställd i stadsarkitektkontoret under tiden den 18-31 oktober 1944 betygar i tjänsten:*

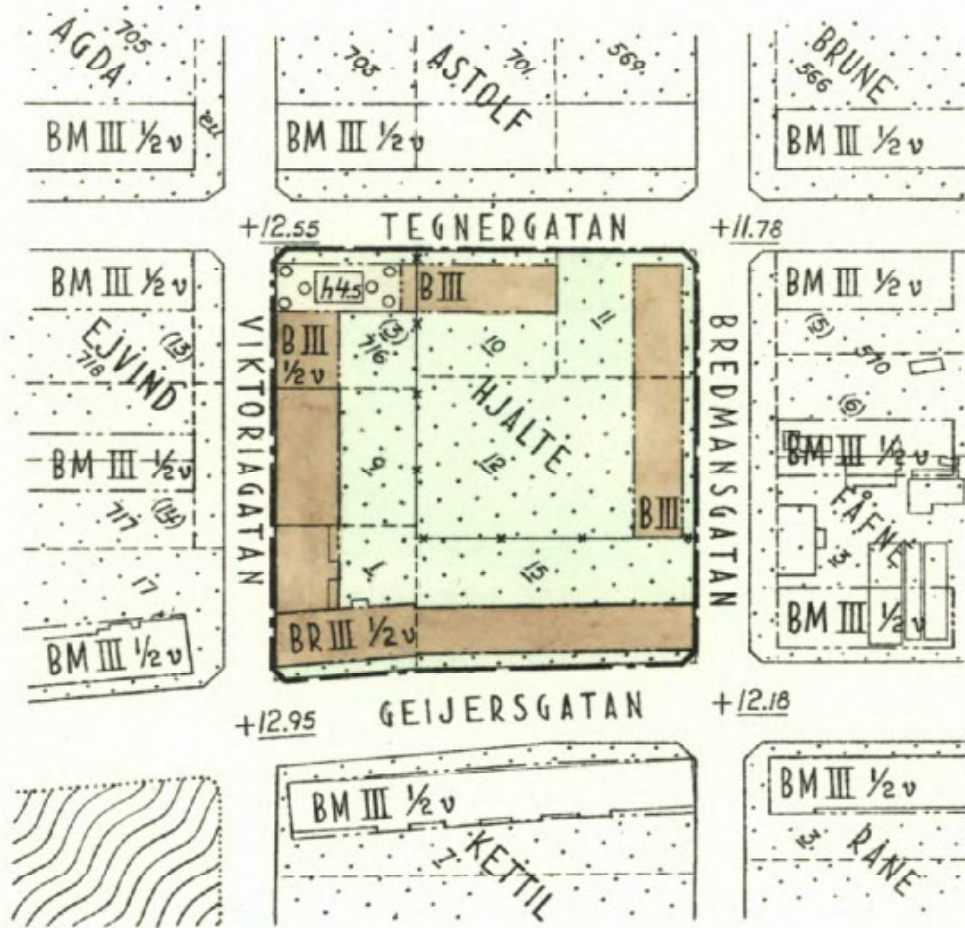
Stpl. 2 kr.

På tjänstens vägnar:  
Einar Rolander.

*Per Holm*

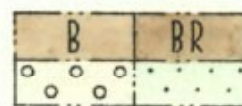
Vidimeras:

*Per Holm*  
t.f.



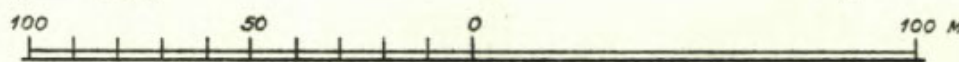
BETECKNINGAR:

- — — — — Stadsplanegräns.
- — — — — Gällande kvartersgräns.
- \* — \* — \* — Gällande gräns, som föreslås utgå.
- - - - - Föreslagen gräns mellan områden med olika stadsplanbestämmelser.
- - - - - Ägogräns.
- 716 (3) II Fastighetsbeteckningar.
- Befintliga byggnader.



$\frac{h}{45}$   
III  
 $\frac{1}{2}v$

Beteckningar, vilka hänföra sig till särskilda bestämmelser angående byggnadskvarterets användande eller bebyggande.  
 $\frac{h}{45}$  Högsta byggnadshöjd.  
III Antal våningar.  
 $\frac{1}{2}v$  Tillåten vindsinredning utöver angivet våningsantal.



Skala 1:2000

0380-12/LU43