

Stadsbyggnadsförvaltningen
Tjänsteskrivelse till Namngivningsnämnden

Datum:
2021-01-25

Diarienummer:
NGN-2021-00006

Handläggare:
Helen Lind

Namn på väg i Läby

Förslag till beslut

Namngivningsnämnden beslutar

1. **att** anta vägnamnet Bykroken.

Ärendet

Det finns en nybyggd, icke namngiven, väg i Läby inom en byggnadsplan från 1963. Inom det planlagda området var vägarna länge namnlösa. Den första mars 1976 antogs namnen Gävlevägen, Vendelvägen, Älgstråket och Bysvängen på vägar i området, men den nu aktuella vägen namngavs inte.

Försäljningen av fastigheter pågår vilket gör att ett beslut om vägnamn brådskar för att möjliggöra adressättningen. Nämnden hinner därför inte ställa ut och remittera namnförslaget.

Stadsbyggnadsförvaltningen föreslår vägnamnet Bykroken, med avseende på att vägens form liknar en krok och läget intill Bysvängen.

Beredning

Ärendet är berett av stadsbyggnadsförvaltningen.

Föredragning

Det finns en nybyggd, icke namngiven väg i Läby inom en byggnadsplan från 1963. Inom det planlagda området var vägarna länge namnlösa. Den första mars 1976 antogs namnen Gävlevägen, Vendelvägen, Älgstråket och Bysvängen på vägar i området, men den nu aktuella vägen namngavs inte.

Försäljningen av fastigheter pågår vilket gör att ett beslut om vägnamn brådskar för att möjliggöra adressättningen. Nämnden hinner därför inte ställa ut och remittera namnförslaget.

Vägen ligger öster om Gävlevägen och söder om Bysvängen.

Från en av fastighetsägarna har följande namnförslag inkommit: Trollstigen, Tomtegränd, Solrosgränd, Vitsippsgränd, Vallmostigen och Lingonstigen.

Stadsbyggnadsförvaltningen anser att Tomte- och Troll är bra förleder inom namnkategorin folktrö, exempelvis i Björklinge där Näckvägen ligger, och vill därför spara dessa namn. Lingonvägen, Solrosgatan, Vitsippsgatan, Vallmogatan och Vallmovägen finns redan och det är inte aktuellt med efterleden -gränd i detta fall.

Stadsbyggnadsförvaltningen föreslår vägnamnet Bykroken, med avseende på att vägens form liknar en krok och läget intill Bysvängen.

Ekonomiska konsekvenser

Beslutet medför inga ekonomiska konsekvenser.

Beslutsunderlag

Tjänsteskrivelse daterad 2021-01-25

Kartbilaga

Stadsbyggnadsförvaltningen

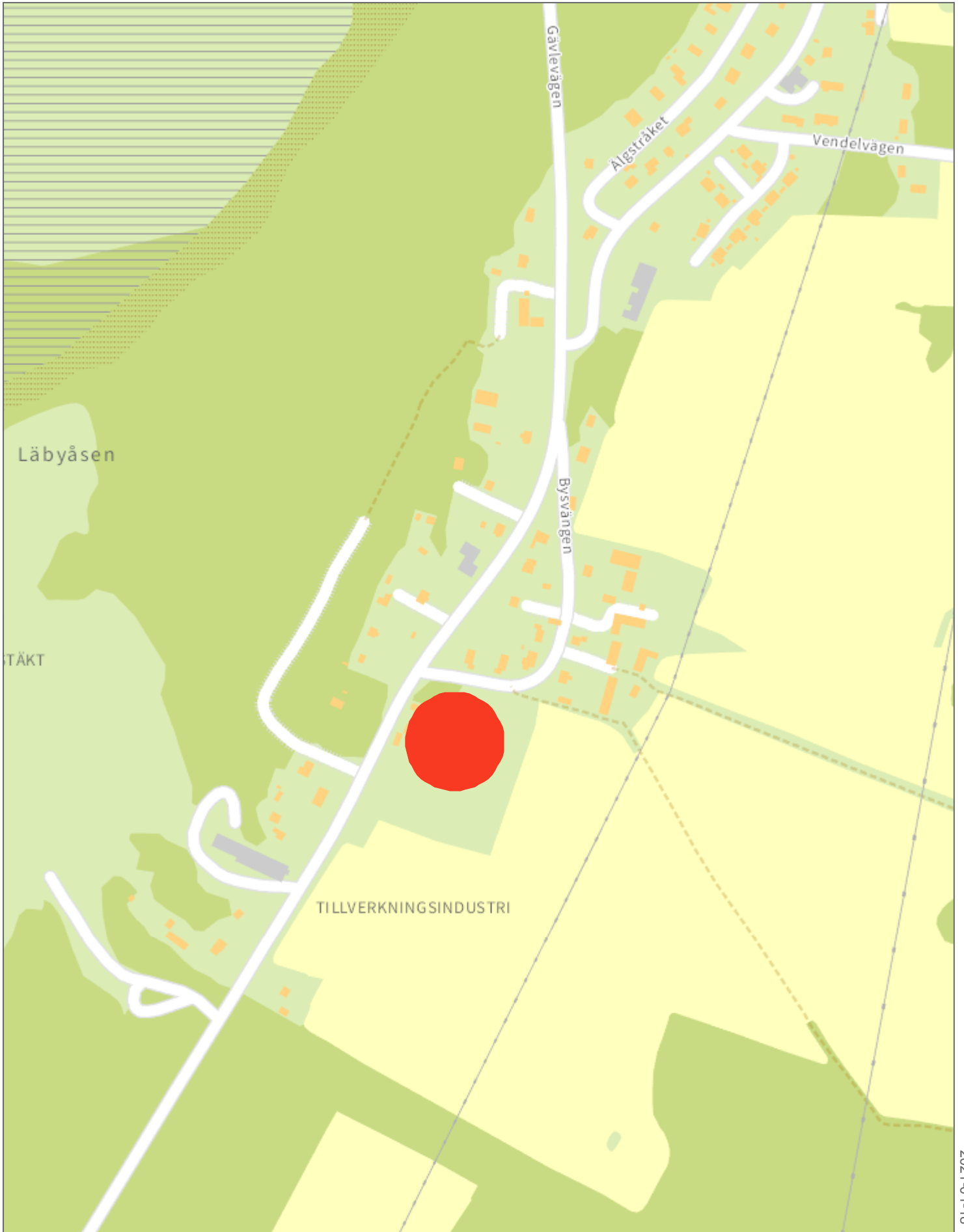
Christian Blomberg
Stadsbyggnadsdirektör

Namn på väg i Läby



Bykroken

Läby



2021-01-18



Tätorten LÄBY
i Björklinge socken av Uppsala län.
Grundkartan upprättad år 1956 av

Bertil Lindgren
distriktslantmätare

Sven Liljebäck
förste mätningstekniker

Byggnadsplan upprättad år 1962 av


Sverker Erichs
länssarkitekt

BETECKNINGAR

Grundkartan:

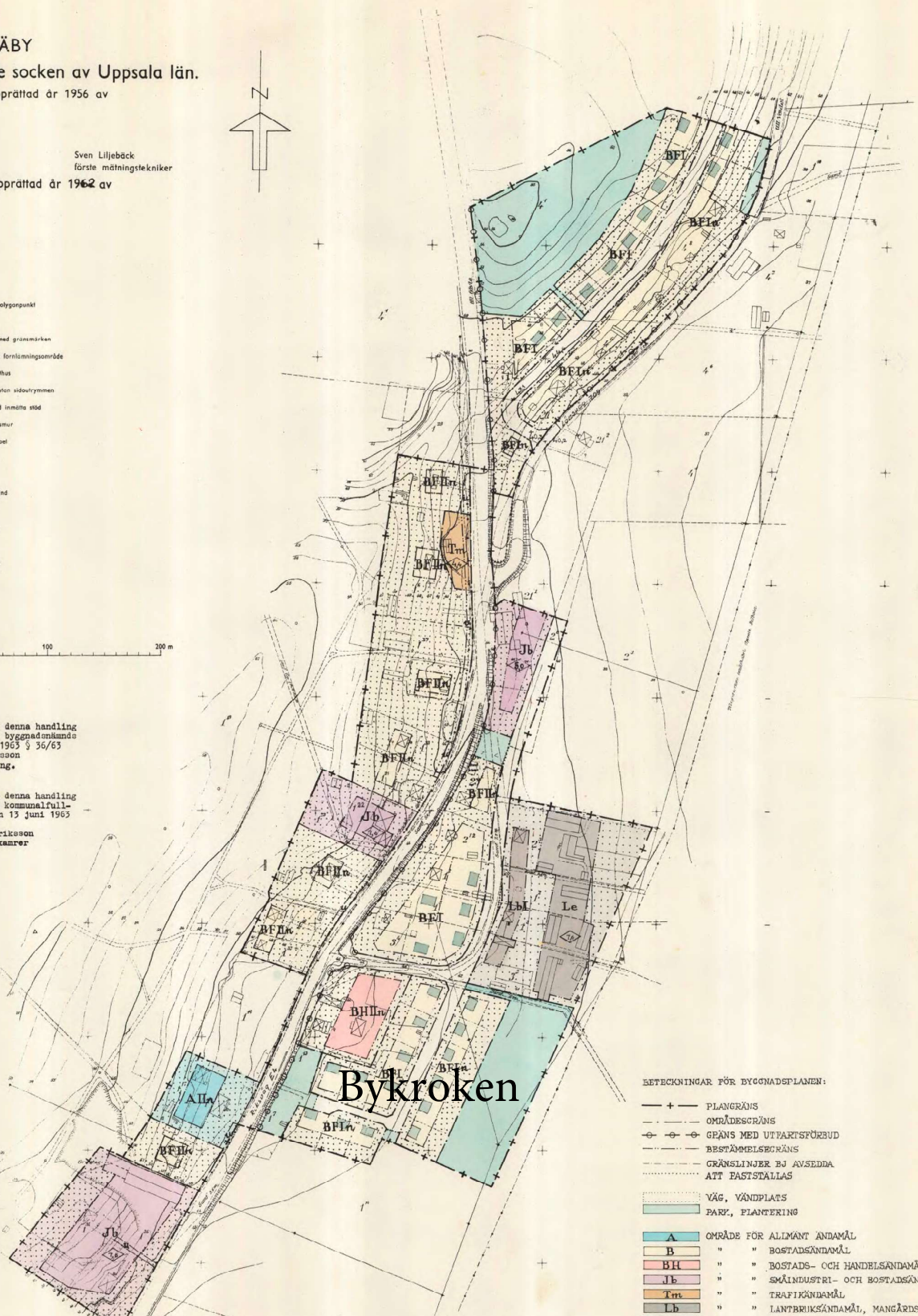
- Triangel- eller polygonpunkt
- Höjdpunkt
- Fasthetsgräns med gränsmärken
- ⊠ Förelämnad och förelämningsområde
- ⊠ Bonings- resp. uthus
- == Väg med resp. utan sidoutrymmen
- Kraftledning med inmåttat stöd
- Sida eller terrassmur
- Underjordisk kabel
- Jordkällare
- Brunns
- Stängsel med grind
- Häck
- Vattensläng, dike
- Nivåkurvor
- Annan gränslinje

Skala 1:2000



Härmed intygas att denna handling
tillhör Björklinge byggnadsnämndas
beslut den 26 maj 1963 § 36/63
O. Emanuelsson
Kommunallag.

Härmed intygas att denna handling
tillhör Björklinge kommunalfull-
mäktiges beslut den 13 juni 1963
§ 43.
Bror R. Eriksson
Kommunkamrer



Bykroken

BETECKNINGAR FÖR BYGGNADSPLENEN:

- +--- PLANGRÄNS
- OMRÅDESRÄNS
- ⊠ GRÄNS MED UTPIKTSFÖREUD
- ⊠ BESTÄMMELSGRÄNS
- GRÄNSLINJER EJ AVSEDDA ATT FASTSTÄLLAS
- VÄG, VÄNDPLATS
- PARZ., PLANTERING
- A** OMRÅDE FÖR ALLMÄNT ANDAMÅL
- B** " " BOSTADSANDAMÅL
- BH** " " BOSTADS- OCH HANDELSANDAMÅL
- Jb** " " SMÅINDUSTRI- OCH BOSTADSANDAMÅL
- Tr** " " TRAFIKANDAMÅL
- Lb** " " LANTBRUKSANDAMÅL, MANGÅRDSBYGGNAD
- Le** " " EKONOMI-BYGGNAD
- MARK SOM ICKE FÅR BEBYGGAS
- ⊠ MARK TILLGÄNGLIG FÖR UNDERJORDSKA LEDN.
- F** FRISTÄNDE BYGGNADSSÄTT
- I, II** VÄRMSANTAL
- BYGGNADS HÖJD
- ⊠ OMRÅDE DÄR VIND EJ FÅR INREDAS

ATT LÄNSSTYRELSEN I UPPSALA LÄN DEN 10 DECEMBER 1963 FAST-
STÄLT Å DENNA FARTÅ ANTVARNA FÖRELÄG TILL BYGGNADSPLEN FÖR
TÄTORTEN LÄBY I BJÖRKLINGE KOMMUN SAMT ATT BESLUTET DÄRIN
JÄMKAT 150 § TREDESTE STYCKET BEGGNADSLAGEN VORRNT LAGÅ KRAFT;
BETYGAR UPPSALA SLOTT I LANDSKANSLET SÖL OVAN.
PÅ TJÄNSKNS VÄGNAR
C. C. RYDHELM

Replikat Eklit med originalen bebygg.
Stockholm den 27.3.1964 11.64
SVENSKA REPRODUKTIONS AB
G. Lundberg