

Korrdinatsystem: Uppsala lokala i plan

Underlag: Primärkarta

Upprättad i februari 2001





Kopians likhet med originalet betygar:

Lena Karlsson

PLANBESTÄMMELSER

Följande gäller inom områden med nedanstående beteckningar
Där beteckning saknas gäller bestämmelsen inom hela planområdet.
Endast angiven användning och utformning är tillåten.

GRÄNSBETECKNINGAR

-  Linje belägen 3m utanför planområdet
-  Användningsgräns
-  Egenskapsgräns
-  Utgående gräns

ANVÄNDNING AV MARK


Allmänna platser

GATA Gata


Kvartersmark

E Tekniska anläggningar

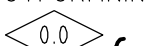
BEGRÄNSNING AV MARKENS BEBYGGANDE

-  Marken får inte bebyggas
- U** Marken skall vara tillgänglig för allmänna underjordiska ledningar

MARKENS ANORDNANDE

-  Utfart får inte anordnas. Tvärstreck markerar förbudets slut

UTFORMNING

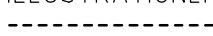
-  Byggnadshöjd
- f** Skorsten får uppföras till 20 meters höjd

ADMINISTRATIVA BESTÄMMELSER

Genomförandetiden är 10 år från den dag planen vunnit laga kraft

Kommunen är inte huvudman för allmän plats

ILLUSTRATIONER

 Illustrationslinje

UPPLYSNINGAR

Plan- och genomförandebeskrivningen ger anvisningar om planens genomförande

ANTAGANDEHANDLING

består av:

- plankarta med bestämmelser
- plan- och genomförandebeskrivning
- utlåtande

Planen är upprättad enligt reglerna för ENKELT PLANFÖRFARANDE

ANTAGEN AV BN 2001-06-12

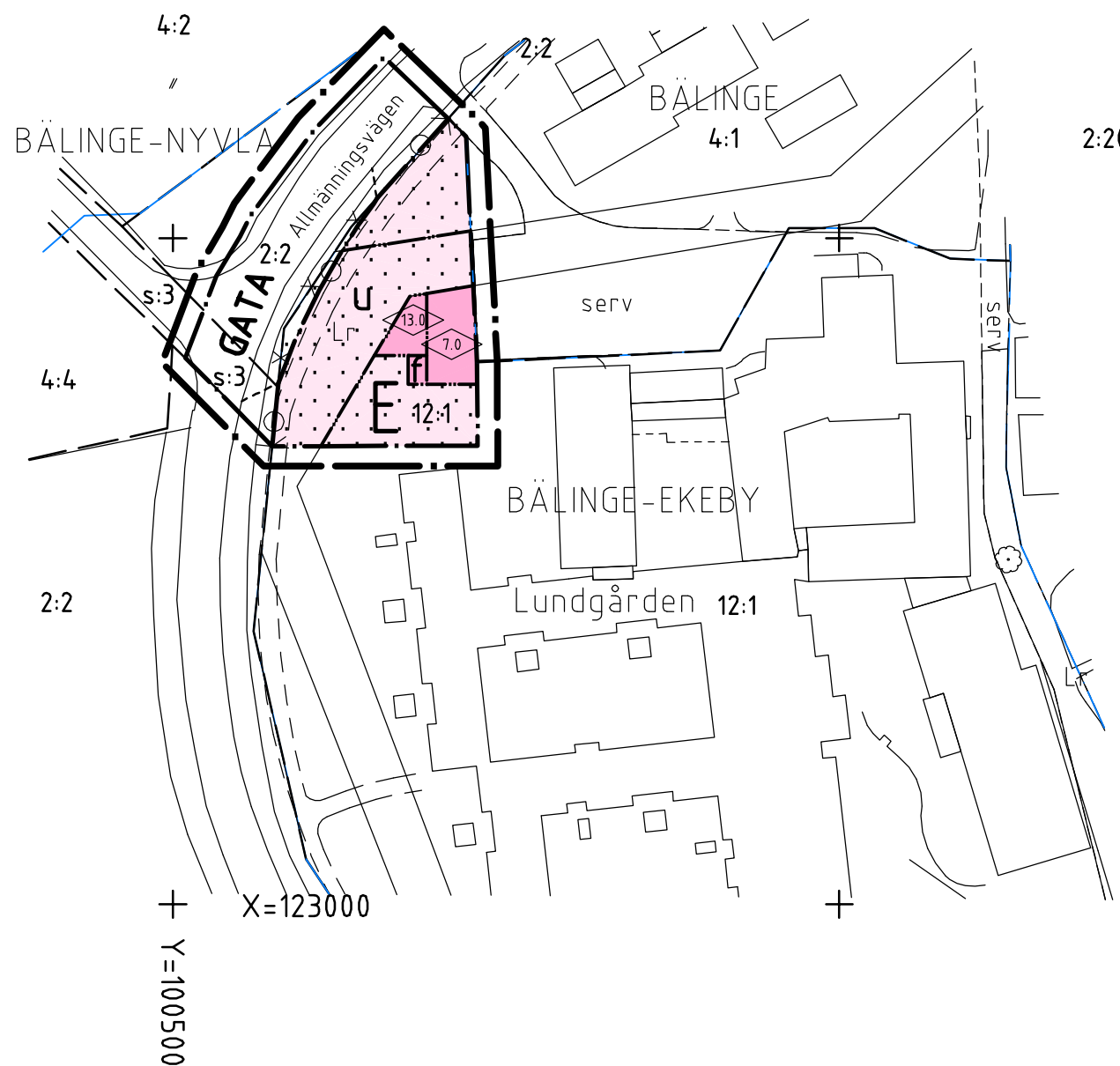
LAGA KRAFT 2001-07-06

Detaljplan för

del av LUNDGÅRDEN
Bälinge, Uppsala kommun

00/20087-1

Upprättad i april 2001, rev. i maj 2001



0 10 20 30 40 50 100 m

SKALA 1:1000

Björn Ringström
planchef

Lena Karlsson
plantekniker