

UPPSALA  
KOMMUNFÖLJNING  
ANK.- 6.47R 1973  
8/300/73

STADSPLANEBESTÄMMELSER  
tillhörande förslag till stadsplan för  
VAKSALA KYRKBY, Uppsala kommun.

(Se en av stadsarkitekt P.O. Lefvert och t.f. stadsplanarkitekt  
Hakon Södergren i juli 1972 upprättad med Pl 95 E betecknad  
karta).

LÄNSSTYRELSEN, UPPSALA  
Planeringsavdelningen  
Ink. 73 06. 08  
11.082-1285-73

§ 1. STADSPLANEOMRÅDETS ANVÄNDNING

Byggnadskvarter

Mom. 1. Med A betecknat område får användas endast för allmänt  
ändamål.

Specialområden

Mom. 2. Med Ta betecknat område får användas endast för gatu-  
trafik och därmed samhörigt ändamål.

Mom. 3. Med Rf betecknat område får användas endast som forn-  
minnespark och för därmed samhörigt ändamål.

Mom. 4. Med Kr betecknat område får endast bebyggas på sätt som  
byggnadsnämnden för varje särskilt fall prövar lämpligt  
med hänsyn till befintlig kulturhistoriskt värdefull  
miljö.

§ 2. MARK SOM ICKE FÅR BEBYGGAS

Med punktprickning betecknad mark får icke bebyggas.

§ 3. SÄRSKILDA FÖRESKRIFTER ANGÅENDE OMRÅDEN FÖR ALLMÄN TRAFIK


Med Tx betecknat område skall hållas tillgängligt för allmän  
gång- och cykeltrafik i tunnel, (alternativt på bro.)  
*UNDANTÅGET*

§ 4. BYGGNADS HÖJD

På med siffra i romb betecknat område får byggnad uppföras till  
högst den höjd i meter som siffran anger.

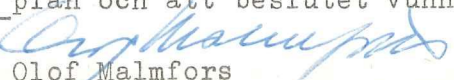
Uppsala i juli 1972

  
P.O. Lefvert  
stadsarkitekt

  
Hakon Södergren  
t.f. stadsplanarkitekt

Tillhör Uppsala kommunfullmäktiges beslut den 28 maj 1973, § 192.

Ex officio:  
  
Kommunfullmäktiges sekreterare

Att länsstyrelsen i Uppsala län 1974-05-06  
på sätt beslutet visar fastställt denna stads-  
plan och att beslutet vunnit laga kraft betygar  
  
Olof Malmfors

Tillhör Byggnadsnämndens i Uppsala  
kommuns beslut den 8/3 1973 § 367  
betygar:



Gunnar Beijer  
Byggnadsnämndens sek.

Ink. 73 06. 08.

11.082-1285-73



B E S K R I V N I N G  
tillhörande förslag till stadsplan för  
VAKSALA KYRKBY, Uppsala kommun.

(Se en av stadsarkitekt P.O. Lefvert och t.f. stadsplanarkitekt Hakon Södergren i juli 1972 upprättad med Pl 95 E betecknad karta).

Inom planområdet gäller stadsplan för Gränby Folkpark, Pl 70 C, fastställd av länsstyrelsen den 27.10.1969 och stadsplan för kv. Gräslöken m.fl. Pl 95 A, fastställd av länsstyrelsen den 24.6.1969, i huvudsak är dock området icke tidigare stadsplanlagt. Förslaget begränsas i norr av Vaksalagatan, i öster av Yttre ringleden, i söder av Alrunegatan och i väster av Fyrislundsgatan.

Planförslaget har upprättats på begäran av Uppsala kyrkliga sällshets fastighetsnämnd som önskar utvidga kyrkogården och uppföra ett församlingshem på fastigheten Prästgården 1:1.

Vaksala Kyrkby har bedömts som en kulturhistoriskt värdefull miljö vilken bör bevaras. Förslaget innebär därför att byn, med möjlighet till vissa kompletteringar, skall kvarligga i oförändrat skick omgiven av sädesfält och hagmark. Det förutsättes att eventuell tillkommande bebyggelse i material, färg, form och skala väl ansluter sig till den befintliga bebyggelsen.


Häradsvägen (byvägen) föreslås kvarligga och planskilt anslutas med gång- och cykelvägar söderut mot Årsta och norrut mot Brillinge. Utanför planområdet har illustrerats en med framtida E4 och yttre ringleden planskild anslutning till väg 653 (Norrhällbyvägen). Den nuvarande infarten till kyrkan behålles med tillfart från Alrunegatan medan den övriga delen av österleden nyttjas som gång- och cykelväg. Denna del bör dock kvarligga som gata tills dess att yttre ringleden byggts mellan Alrunegatan och Vaksalagatan.

Begravningsplatsen är otillräcklig varför föreslås en utvidgning av kyrkogården österut. För att erhålla en lugn och tyst miljö på kyrkogården är förslaget en ljudavskärmande jordvall mot yttre ringleden. Den intill kyrkan belägna skolan befastes i stadsplanen.


Inom planområdet finnes fornlämningarna nr 109, 113, 114 och 183 i Vaksala socken. Inom de delar som enligt 3§ fornminneslagen hör till fornlämningarna får ingen planering göras utan tillstånd av riksantikvarieämbetet.

Uppsala i juli 1972

  
P.O. Lefvert  
stadsarkitekt

  
H. Södergren  
t.f. stadsplanarkitekt

Tillhör byggnadsnämndens i Uppsala kommuns beslut den 8/3 1973 § 367 betygar:

  
Gunnar Beijer  
Byggnadsnämndens sekr.

Tillhör Uppsala kommunfullmäktiges beslut den 28 maj 1973, § 192.  
Ex officio:

  
Kommunfullmäktiges sekreterare

Tillhör länsstyrelsens i Uppsala län beslut 1974-05-06

