

0380 - <sup>97</sup>/<sub>B75</sub>

Kopia.

PL. 72 E.

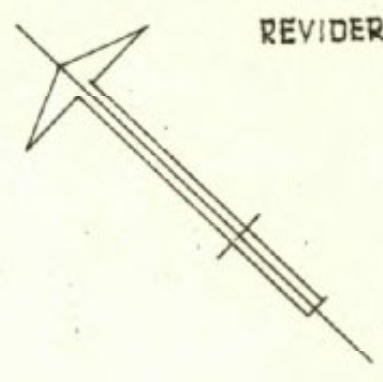
# FÖRSLAG TILL ÄNDRAD STADSPLAN FÖR KVARTERET KASTANJEN M.M. (ÖSTRA DELARNA AV SÖDRA KVARNGÄRDET), UPPSALA.

100376

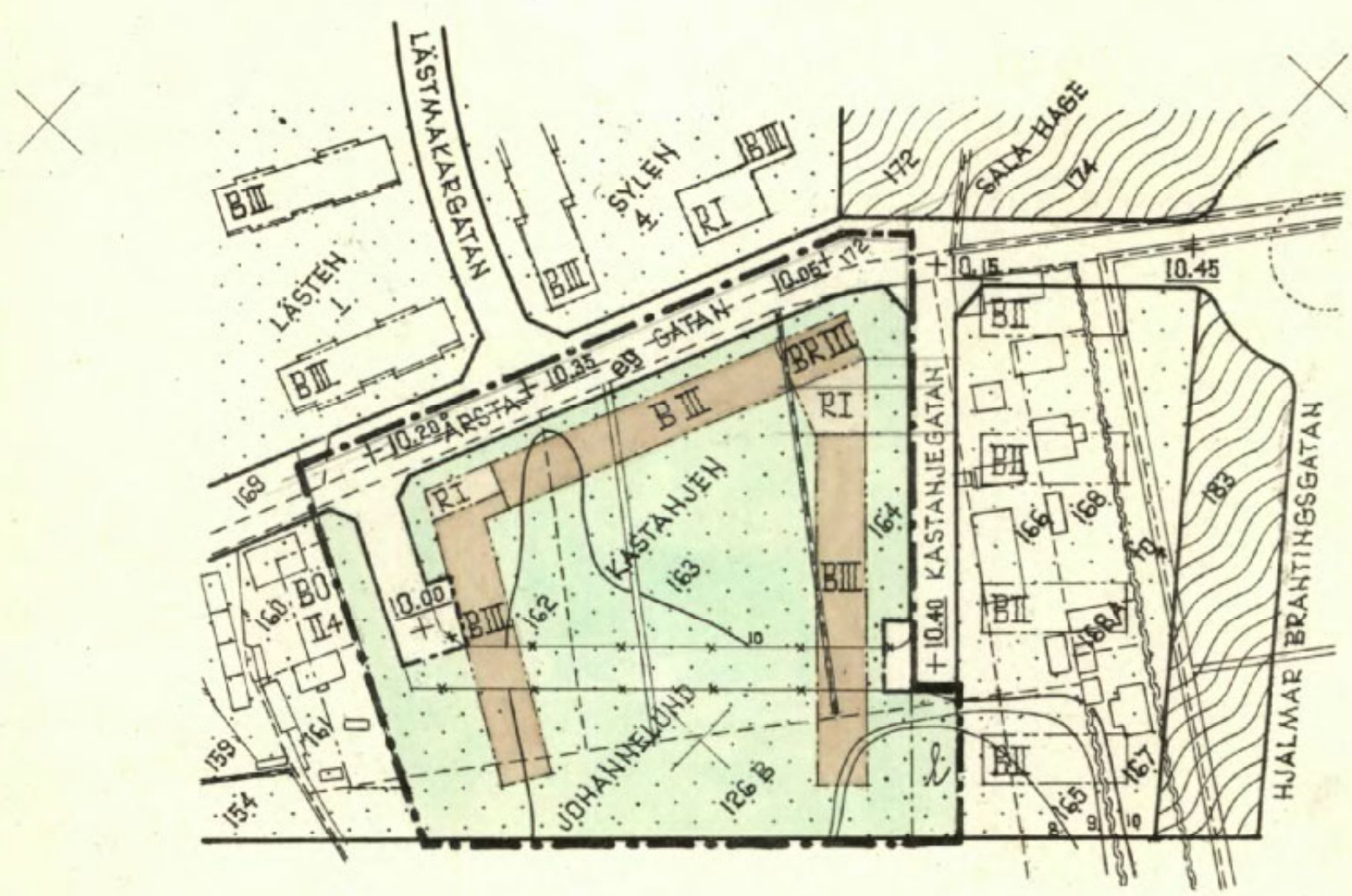
UPPRÄTTAT I NOVEMBER 1952.

REVIDERAT I NOVEMBER 1952.

*Gunnar Seely*  
STADSARKITEKT.















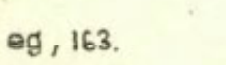


Tillhör Uppsala stads fullmäktiges beslut den 15/12 1952 § 76.  
Ex officio: Stig Reuterswärd.  
Stadsfullmäktiges sekreterare.



TP RIKSVÄGSRESERVAT TP

### BETECKNINGAR:

-  STADSPANEGRÄNS.
-  GÄLLANDE OMRÅDESGRÄNS.
-  " " AVSEDD ATT UTGÅ.
-  OMRÅDESGRÄNS.
-  BESTÄMMELSEGRÄNS.
-  GATA.
-  B OMRÅDE FÖR BOSTADSÄNDAMÅL
-  BR " " BOSTADS- OCH HANDELSÄNDAMÅL.
-  R " " HANDELSÄNDAMÅL.
-  MARK SOM ICKE FÅR BEBYGGAS.
-  +00.00 GÄLLANDE GATUHÖJD. & MARK TILGÄNGLIG FÖR UNDERJORDISKA LEDNINGAR.
-  I, III. ANTAL VÅNINGAR.
-  FASTIGHETSGRÄNS.
-  NIVÅKURVA I METER ÖVER STADENS NOLLPLAN.
-  eg, 163. FASTIGHETSBECKNING.

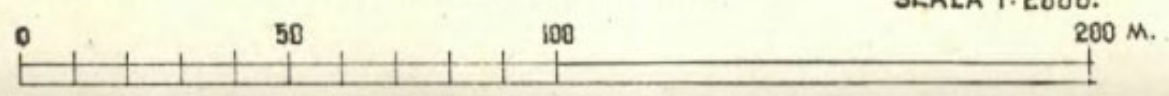
Att länsstyrelsen i Uppsala län den 20 februari 1953 fastställt detta förslag till ändring av stadsplanen för Uppsala stad beträffande kvarteret Kastanjen samt att beslutet därom vunnit laga kraft; betygar Uppsala slott i landskansliet som ovan.

På tjänstens vägnar:  
Nils Söderberg.

Stpl. 2:--.

Kopians likhet med originalet betygar i tjänsten:

*Gunnar Seely*



SKALA 1:2000.

0380-97/B75