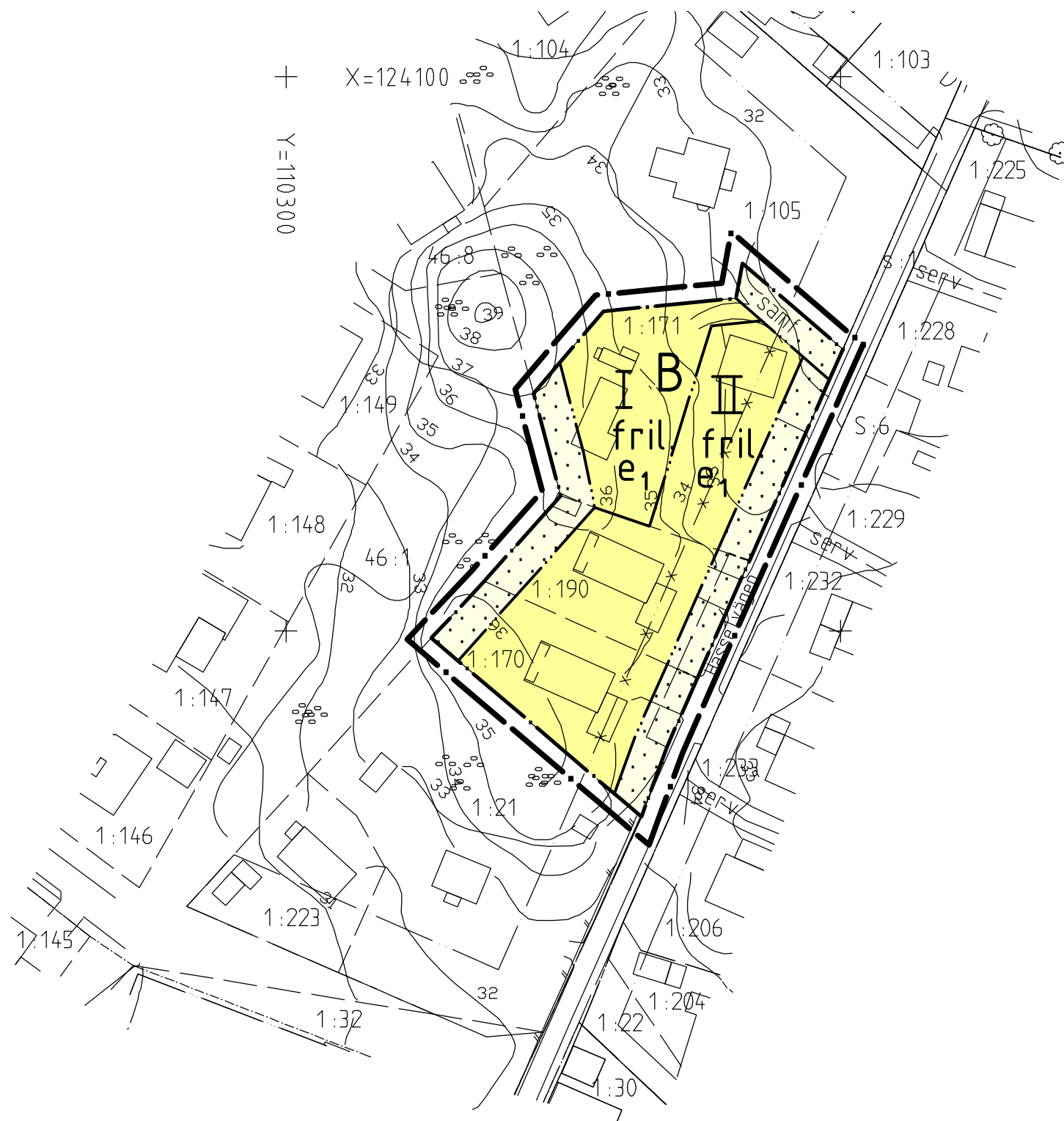


Koordinatsystem: Uppsala lokala i plan

Underlag: Primärkarta





Upprättad i oktober 2003



## PLANBESTÄMMELSER

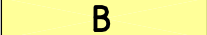
Följande gäller inom områden med nedanstående beteckningar  
Där beteckning saknas gäller bestämmelsen inom hela planområdet.  
Endast angiven användning och utformning är tillåten.

### GRÄNSBETECKNINGAR

-  Linje belägen 3m utanför planområdet
-  Användningsgräns
-  Egenskapsgräns
-  Utgående gräns

### ANVÄNDNING AV MARK

Kvartersmark

-  Bostäder

### UTNYTTJANDEGRAD

- e<sub>1</sub>** Endast 20% av tomtens areal får bebyggas

### BEGRÄNSNING AV MARKENS BEBYGGANDE

-  Marken får inte bebyggas

### MARKENS ANORDNANDE

### UTFORMNING

- II** Högsta antal våningar
- fril. Endast friliggande hus

### PLACERING

- P<sub>1</sub>** Byggnader ska placeras minst 4,5 meter från tomtgräns

### ADMINISTRATIVA BESTÄMMELSER

Genomförandetiden är 10 år från den dag planen vunnit laga kraft

### UPPLYSNINGAR

Plan- och genomförandebeskrivningen ger anvisningar om planens genomförande

Planhandlingen består av:

- plankarta med bestämmelser
- plan- och genomförandebeskrivning

## ANTAGANDEHANDLING

består av:

- planhandling
- utlåtande

Planen är upprättad enligt reglerna för ENKELT PLANFÖRFARANDE

ANTAGEN AV BN 2003-12-18

LAGA KRAFT 2004-01-14

Detaljplan för  
**Storvreta 1:171**

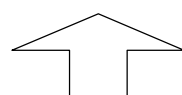
02/20101-1

Uppsala kommun

Upprättad i oktober 2003

0 10 20 30 40 50 100 m

SKALA 1:1000



Margaretha Nilsson  
planchef

Björn Ringström  
planarkitekt

0380-P2004/7