

GRUNDKARTANS BETECKNINGAR

Fastighetsgränser m.m.

- Fastighetsgräns
- Annan gräns (serv=servitut, ga-gemensamhetsanläggning)

Byggnader

- Byggnad (geodet. mätt eller fotogr. karterad)

Övrigt

- ==== Vägkant
- ==== Kantsten
- ==== Gång- och cykelväg
- Staket
- Stödmur
- ⊙ Träd

Höjdförhållande

- +0,0 Markhöjd

Koordinatsystem: Uppsala lokala system i plan och höjd

Underlag: Primärkarta
Upprättad i februari 2005
Reviderad i oktober 2005

Ull Britt Asplund

PLANBESTÄMMLER

Följande gäller inom områden med nedanstående beteckningar. Där beteckning saknas gäller bestämmelsen inom hela planområdet. Endast angiven användning och utformning är tillåten.

GRÄNSBETECKNINGAR

- Linje belägen 3m utanför planområdet
- Användningsgräns
- Egenskapsgräns
- x— Utgående gräns

ANVÄNDNING AV MARK

- Kvartersmark
- C₁ Centrum, handel i bottenvåningen

BEGRÄNSNING AV MARKENS BEBYGGANDE

- Överbyggd gård och annan terrassbyggnad
- X Marken skall vara tillgänglig för allmän gångtrafik

UTFORMNING

- ◇ +0,0 Högsta totalhöjd i meter över nollplanet
- ◇ 0,0 Högsta totalhöjd i meter
- V₁ Trapphus med utrymningstrappa
- V₂ Behov av enstaka anordningar för teknisk försörjning och inbyggnader av dessa får bryta takfallet.

ADMINISTRATIVA BESTÄMMLER

Genomförandetiden är 10 år från den dag planen vunnit laga kraft.

UPPLYSNINGAR

Planbeskrivningen och genomförandebeskrivningen ger anvisningar om planens genomförande

Planhandlingen består av:

- plankarta med bestämmelser
- genomförandebeskrivning
- planbeskrivning

ANTAGANDEHANDLING

- består av:
- planhandling
- utlåtande

Godkänd av BN för samråd	2005-02-17
Godkänd av BN för utställning	2005-11-17
Antagen av BN	2006-01-19
Laga kraft	2006-02-15

Detaljplan för

del av kv SVANEN

2000/20050

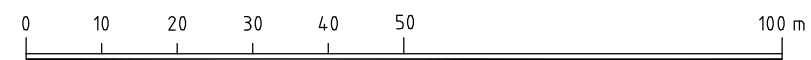
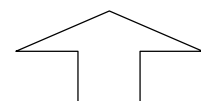
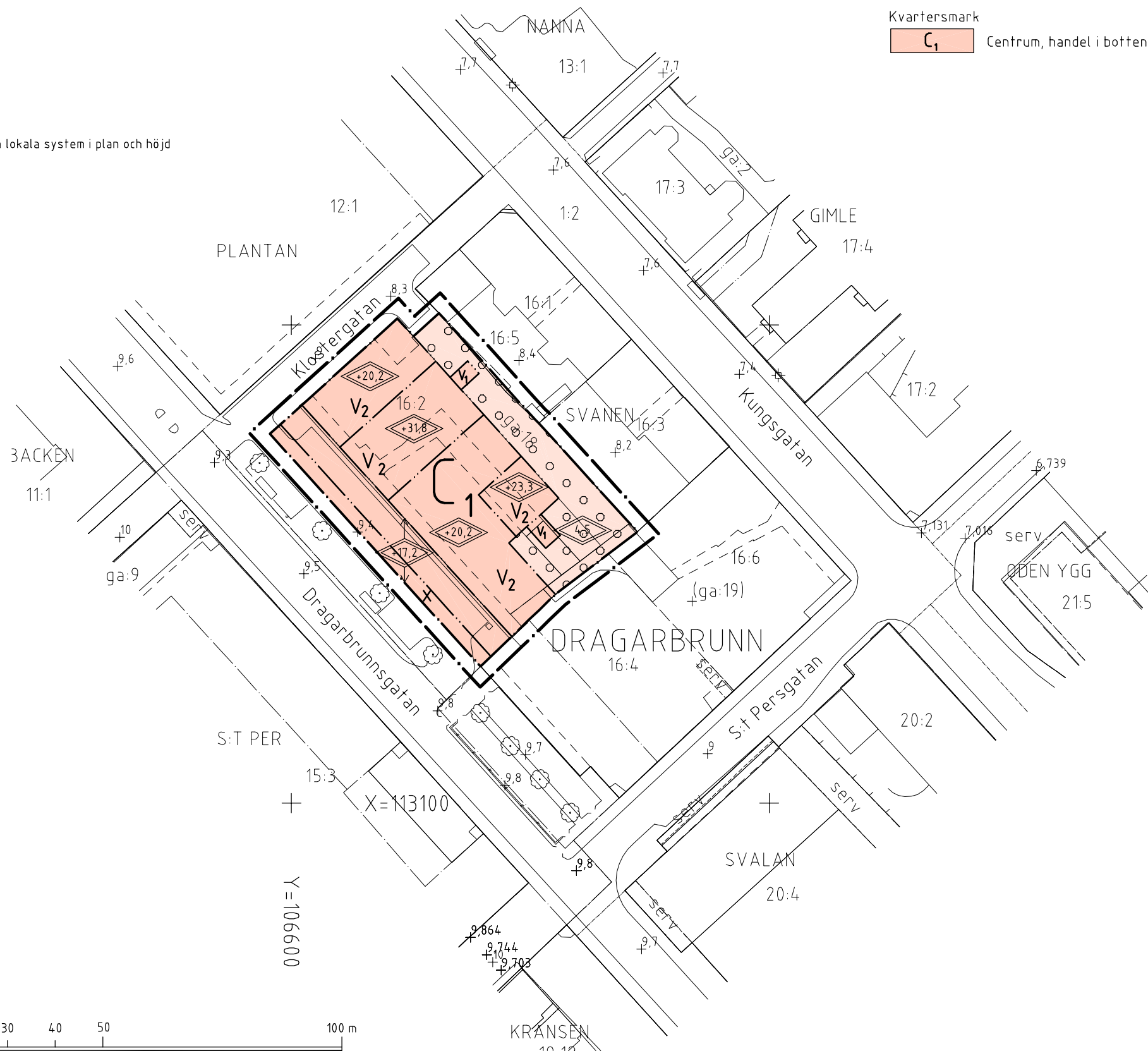
Uppsala kommun

Upprättad i januari 2006

Margaretha Nilsson
planchef

Claes Larsson
planarkitekt

0380-P2006/10



A1 Skala 1:500
A3 Skala 1:1000