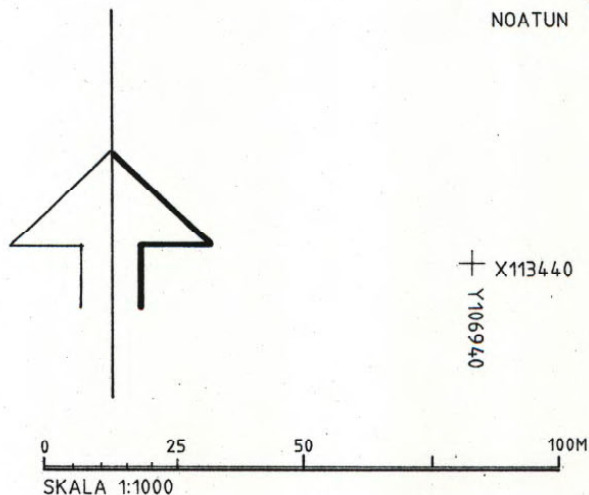
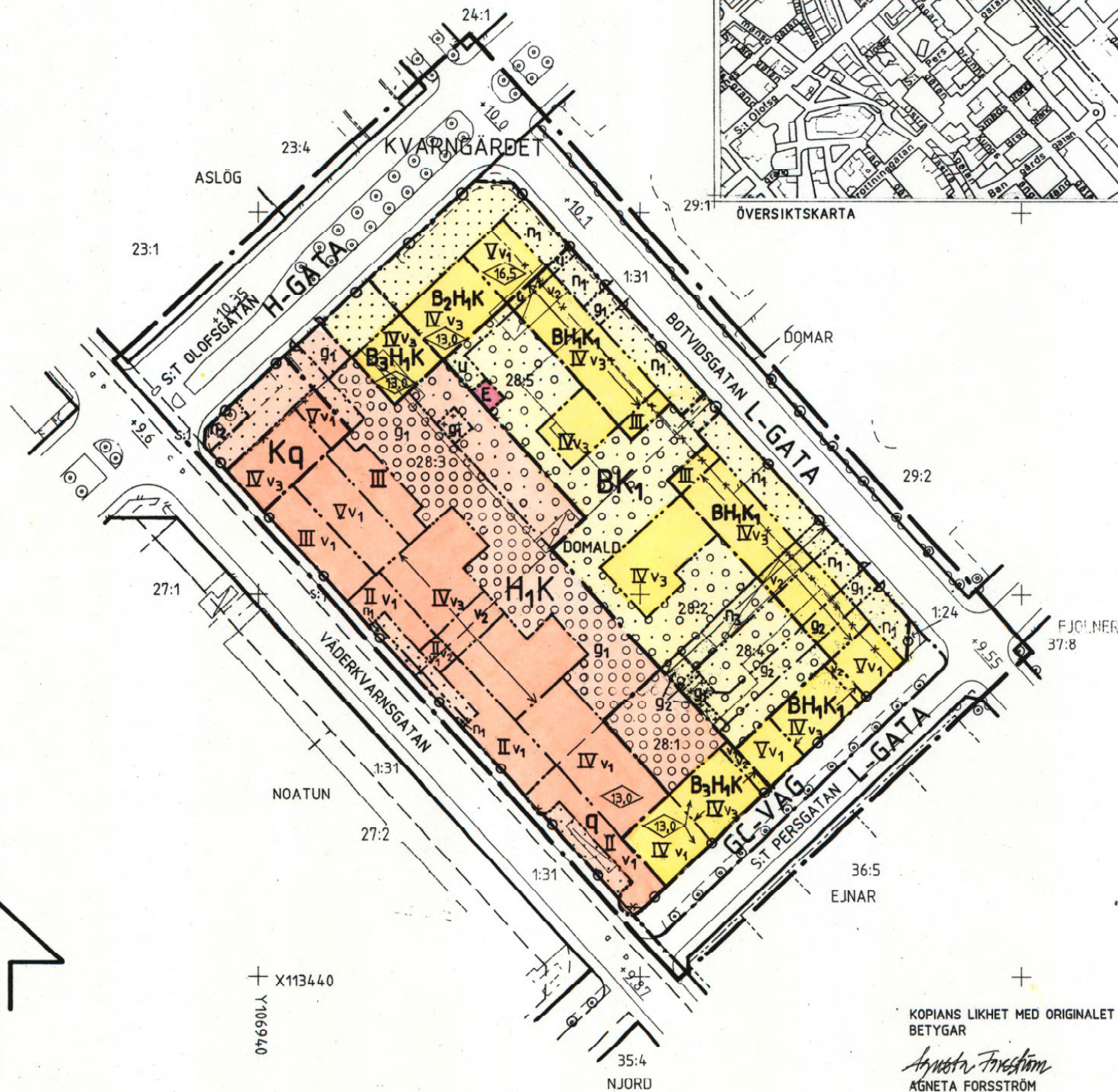
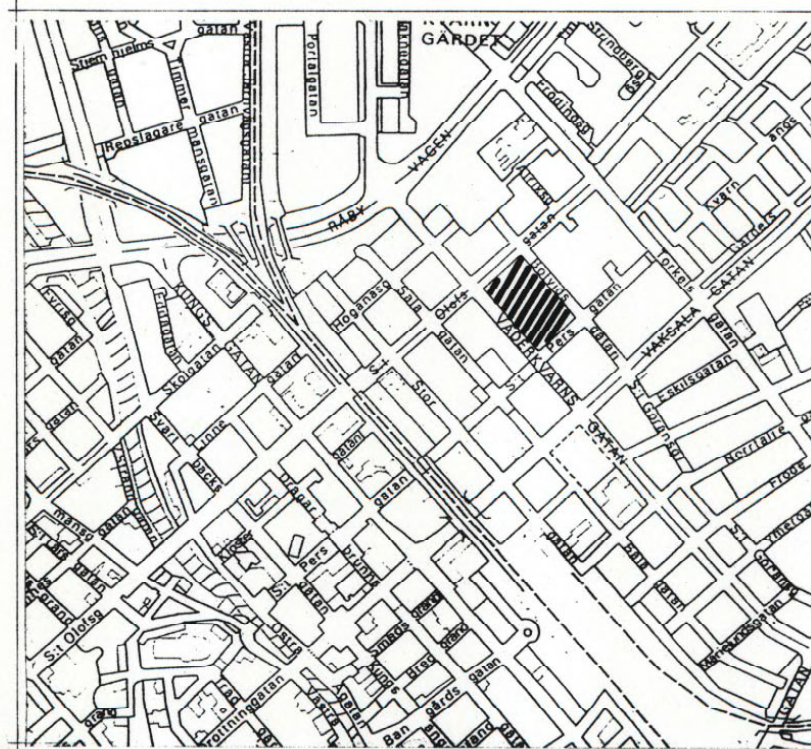


GRUNDKARTEBETECKNINGAR

- Fastighetsgräns
  - 0:0 Fastighetsbeteckning
  - Användningsgräns sammanfallande med fastighetsgräns
  - Användningsgräns i övriga fall
  - - - - - Egenskapsgräns
  - Byggnad i allmänhet eller bostadshus fotogrammetriskt mätt
  - Uthus fotogrammetriskt mätt
  - Skärmtak geodetiskt resp. fotogrammetriskt mätt
  - Staket
  - Häck
- Traktnamn: KVARNGÅRDET

Upprättad i februari 1990. Kompl. i oktober 1990. Kompl. i mars 1991

*Arthur Eriksson*  
Arthur Eriksson  
Kartchef



0380-P92/8

KOPIANS LIKHET MED ORIGINAL  
BETYGAR  
*Agneta Forsström*  
AGNETA FORSSTRÖM

PLANBESTÄMMELSER

Följande gäller inom områden med nedanstående beteckningar. Där beteckning saknas gäller bestämmelsen inom hela planområdet. Endast angiven användning och utformning är tillåten.

GRÄNSBETECKNINGAR

- Linje belägen 3m utanför planområdet
- Användningsgräns
- - - - - Egenskapsgräns
- Utgående gräns

ANVÄNDNING AV MARK

- Allmänna platser
- H-GATA Gata som ingår i huvudnätet
  - L-GATA Gata som ingår i lokalnätet
  - GC-VÄG Gång- och cykelväg

Kvartersmark

- B** Bostäder
- B<sub>2</sub>** Bostäder utom i bottenvåningen
- B<sub>3</sub>** Bostäder utom i de två nedersta våningarna
- E** Transformatorstation
- H<sub>1</sub>** Handel i bottenvåningen
- K** Kontor
- K<sub>1</sub>** Kontor i bottenvåningen

BEGRÄNSNINGAR AV MARKENS BEBYGGANDE

- Marken får inte bebyggas
- Marken får bebyggas med uthus eller skärmtak
- Marken får byggas under med körbart bjälklag
- Marken får byggas under med planterbart bjälklag
- g<sub>1</sub>** Marken skall vara tillgänglig för gemensamhetsanläggning
- g<sub>2</sub>** Området skall vara tillgängligt för gemensamhetsanläggning under mark
- u** Marken skall vara tillgänglig för allmänna underjordiska ledningar

MARKENS ANORDNANDE

- n<sub>1</sub>** Trädplantering skall anordnas
- n<sub>2</sub>** Befintliga träd får inte fällas
- n<sub>3</sub>** Tillfällig gemensam utfart
- In- och utfart får inte anordnas. Tvärstreck markerar förbudets slut

UTFORMNING

- Högsta byggnadshöjd i meter
- II, III, IV, V** Högsta antal våningar
- q** Byggnaden får inte rivas eller ändras så att dess karaktär förvanskas
- v<sub>1</sub>** Vind får inte inredas
- v<sub>2</sub>** Portik med en fri höjd av minst 4m över mark skall anordnas
- v<sub>3</sub>** Takvåning, indragen minst 1,5m, får inredas

ADMINISTRATIVA BESTÄMMELSER

Planens genomförandetid är 7 år för Kvarngården 28:4, 28:5 och den del av 28:2 som skall användas för bostäder, samt 10 år för övrig mark, från och med dagen efter det planen vunnit laga kraft

UPPLYSNINGAR

- Planhandlingen består av:
- plankarta med bestämmelser
  - illustration
  - planbeskrivning
  - genomförandebeskrivning

ANTAGANDEHANDLING

- består av:
- planhandling
  - fastighetsförteckning

GODKÄND AV BN FÖR SAMRÅD 1990-07-05  
GODKÄND AV BN FÖR UTSTÄLLNING 1991-05-23  
GODKÄND AV BN FÖR ANTAGANDE 1991-09-26

ANTAGEN AV KF 1991-12-9,10  
LAGA KRAFT 1992-01-11

DETALJPLAN FÖR

KV. DOMALD

UPPSALA KOMMUN  
UPPRÄTTAD I MAJ 1991

*Ingvar Blomster*  
INGVAR BLOMSTER  
STADSARKITEKT

*Lennart Holme*  
LENNART HOLME  
PLANARKITEKT

Dp 36N