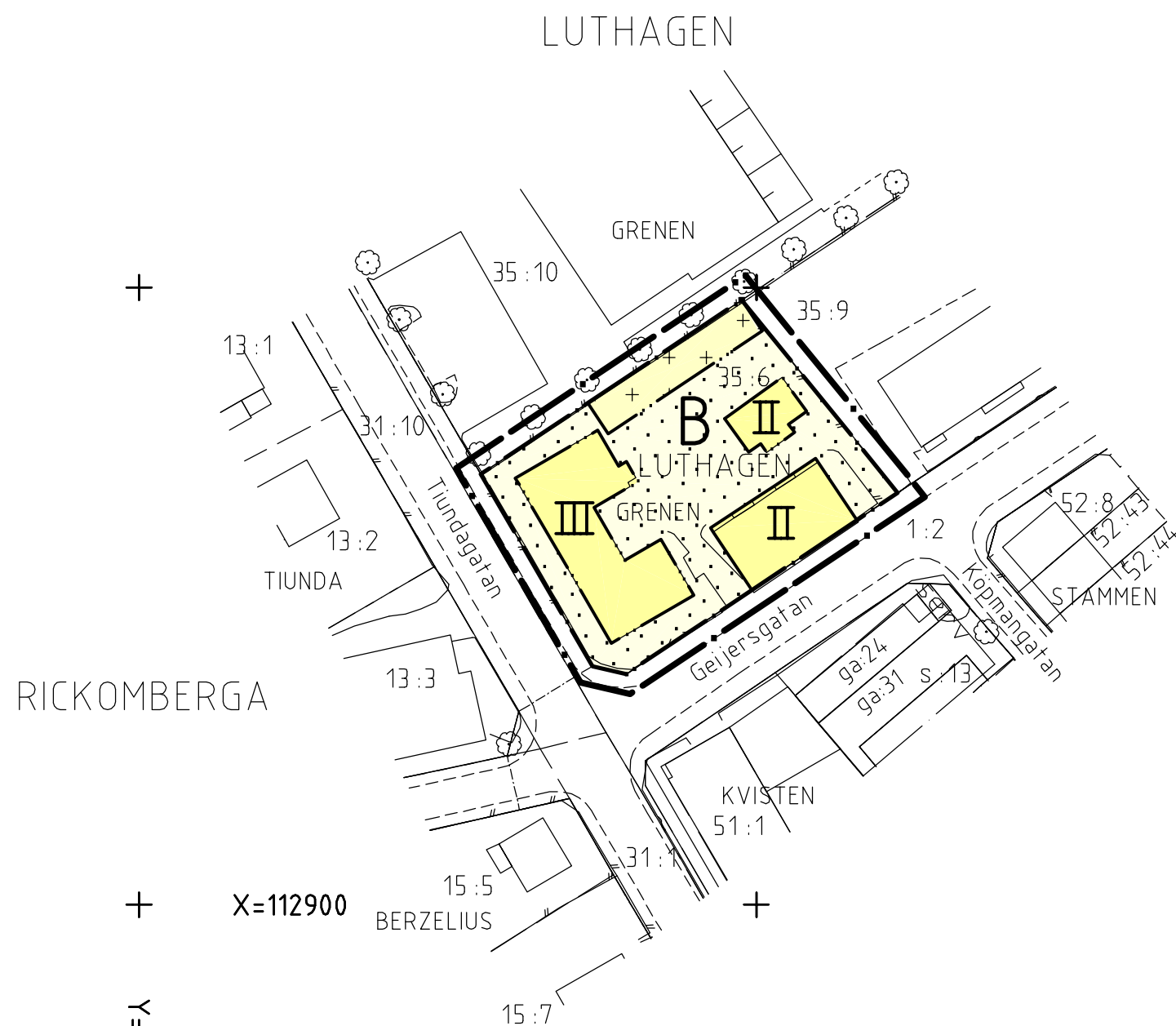


Koordinatsystem: Uppsala lokala i plan

Underlag: Primärkartan


Upprättad i mars 2002



## PLANBESTÄMMELSER

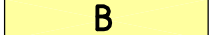
Följande gäller inom områden med nedanstående beteckningar  
Där beteckning saknas gäller bestämmelsen inom hela planområdet.  
Endast angiven användning och utformning är tillåten.

### GRÄNSBETECKNINGAR


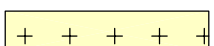
-  Linje belägen 3m utanför planområdet
-  Användningsgräns
-  Egenskapsgräns

### ANVÄNDNING AV MARK

Kvartersmark

-  **B** Bostäder

### BEGRÄNSNING AV MARKENS BEBYGGANDE

-  Marken får inte bebyggas
-  Marken får endast bebyggas med uthus och garage

### UTFORMNING

- II III** Högsta antal våningar

### ADMINISTRATIVA BESTÄMMELSER

Genomförandetiden är 5 år från den dag planen vunnit laga kraft

### UPPLYSNINGAR

Plan- och genomförandebeskrivningen ger anvisningar om planens genomförande

Planhandlingen består av:

- plankarta med bestämmelser
- plan- och genomförandebeskrivning

## ANTAGANDEHANDLING

består av:

- planhandling
- utlåtande

Planen är upprättad enligt reglerna för ENKELT PLANFÖRFARANDE

ANTAGEN AV BN 2002-06-19

LAGA KRAFT 2002-07-18

Detaljplan för

**Del av kv. Grenen**

02/20007

Luthagen, Uppsala kommun

Upprättad i april 2002

Björn Ringström  
planchef

Lena Karlsson  
plantekniker

0 10 20 30 40 50 100 m

SKALA 1:1000