

STADSPLANEBESTÄMMELSER  
tillhörande förslag till ändrad stadsplan för  
MIKAELSPLAN, Uppsala

425/72

(Se en av t.f. stadsarkitekt Erik Thord och t.f. stadsplane-  
arkitekt Hakon Södergren i oktober 1971 upprättad med P1 28 Å  
betecknad karta).

30. 06

§ 1. STADSPLANEOMRÅDETS ANVÄNDNING

OK 2-1088-3

Med A betecknat område får användas endast för allmänt ändamål.

§ 2. MARK SOM ICKE FÅR BEBYGGAS

Med punktprickning betecknad mark får icke bebyggas.


§ 3. SÄRSKILDA FÖRESKRIFTER ANGÅENDE OMRÅDEN FÖR LEDNINGAR


På med u betecknad mark får icke vidtagas anordningar som  
hindrar framdragande eller underhåll av underjordiska all-  
männa ledningar.

§ 4. BYGGNADS HÖJD


På med siffra i romb betecknat område får byggnad uppföras till  
högst den höjd i meter som siffran anger.

Uppsala i oktober 1971

  
Erik Thord  
t.f. stadsarkitekt

  
Hakon Södergren  
t.f. stadsplanearkitekt

Tillhör byggnadsnämndens i Uppsala  
kommun beslut den 20.4.72  
betygar:

  
Gunnar Beijer  
byggnadsnämndens sekr.

Att LÄNSSTYRELSEN I UPPSALA LÄN  
28.7.1972 på sitt beslutet visar  
fastställt denna stads/~~byggnads~~plan  
och att beslutet enligt 150 § tredje  
~~stycket byggnadsnämnden~~ vunnit laga  
kraft betygar

Tillhör Uppsala kommunfullmäktiges  
beslut den 19 juni 1972, § 248.  
Ex officio:



  
Kommunfullmäktiges sekreterare

11

425/72

BESKRIVNING

tillhörande förslag till ändrad stadsplan för  
MIKAELSPLAN, Uppsala

(Se en av t.f. stadsarkitekt Erik Thord och t.f. stadsplane-  
arkitekt Hakon Södergren i oktober 1971 upprättad med Pl 28 A  
betecknad karta).

30.05.

082-1688-72


Inom området gäller stadsplan för Luthagesplanaden och Luthagsbron samt kvarteren Blanka, Blenda, Ebbe, Finn, Heimdal m.fl. Pl 28 V, fastställd av Kungl. Maj:t den 27 augusti 1970.

Planförslaget har upprättats efter hemställan från fastighetsnämnden. I samband med att Luthagesplanadens förlängning utlägges måste kommunen inlösa fastigheten Ebbe nr 8 som ägs av kyrkan och inrymmer ett församlingshem. Planförslaget innebär att till Mikael kyrkan kan fogas ett nytt församlingshem som ersättning för detta. Med hänsyn till trafiken kan kyrkan endast få sin tillfart från Skolgatan via ett skaft. Vid skaftets början är visat en mindre parkering för de som arbetar i kyrkan. Det förutsättes att denna parkering kan döljas med buskar. De besökande hänvisas till parkeringen vid Österplan. Vidare bör Linnéskolans parkering invid järnvägen kunna utnyttjas under helger.


Det förutsättes att vid planens genomförande största möjliga hänsyn tages till miljön och befintlig vegetation.

Uppsala i oktober 1971

  
Erik Thord  
t.f. stadsarkitekt

  
Hakon Södergren  
t.f. stadsplanarkitekt

Tillhör byggnadsnämndens i Uppsala  
kommun beslut den 20.4.72  
betygar:

  
Gunnar Beijer  
byggnadsnämndens sekr.

Tillhör Uppsala kommunfullmäktiges  
beslut den 19 juni 1972, § 248.  
Ex officio:

Anne-Marie Stibe  
Kommunfullmäktiges sekreterare

Tillhör länsstyrelsens i

Uppsala län beslut 28.7.1972

*Ordnings*