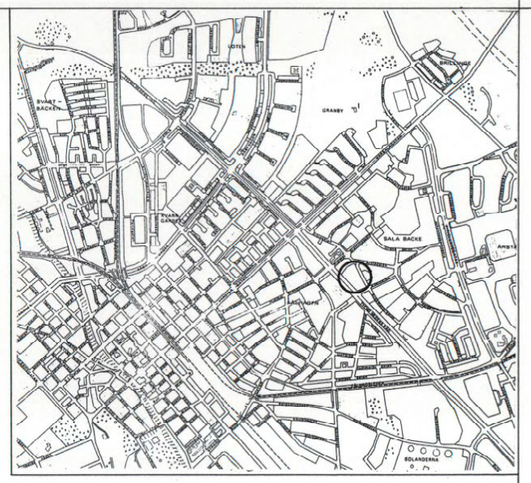

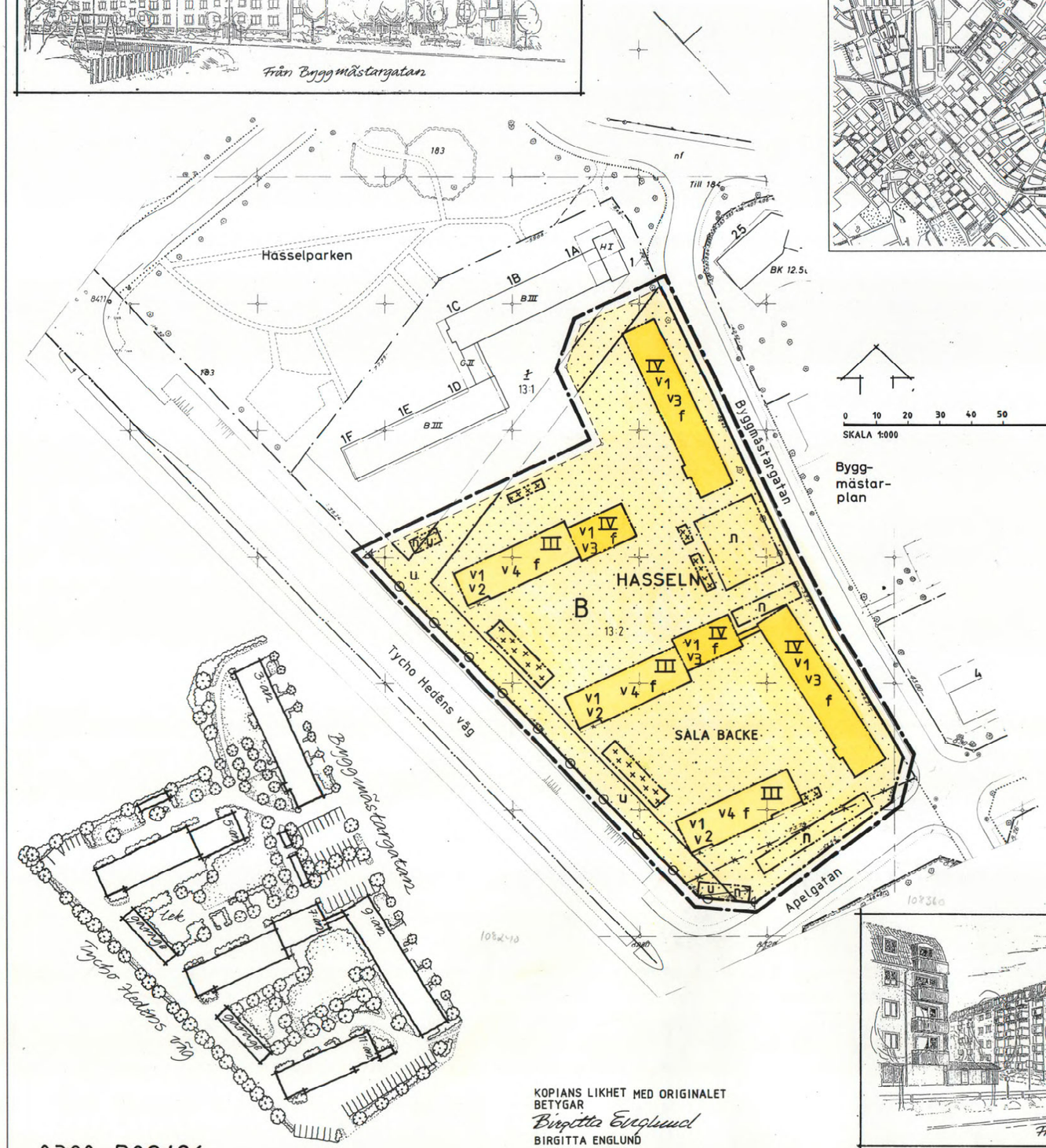



KOPIANS LIKHET MED ORIGINALET BETYGAR
Birgitta Englund
BIRGITTA ENGLUND

0380-P89/26

PLANBESTÄMMELSER

Följande gäller inom områden med nedanstående beteckningar.
Där beteckning saknas gäller bestämmelsen inom hela planområdet.
Endast angiven användning och utformning är tillåten.

GRÄNSBETECKNINGAR

- Detaljplanegräns belägen 3 m utanför planområdet
- Användningsgräns
- Tidigare fastställd användningsgräns
- Egenskapsgräns
- Tidigare fastställd egenskapsgräns
- Utgående gräns

MARKANVÄNDNING

Kvartersmark

B — Bostäder

BEGRÄNSNINGAR AV MARKENS BEBYGGELSE

- Marken får inte bebyggas
- Marken får endast bebyggas med uthus och garage
- u — Marken skall vara tillgänglig för allmänna underjordiska ledningar

MARKENS ANORDNANDE

Mark och vegetation

n — Parkeringsplats skall finnas

In-och utfart

In-och utfart får inte anordnas

PLACERING; UTFORMNING; UTFÖRANDE

Utformning

III IV	Högsta antal våningar
v1	Vind får inredas utöver angivet våningsantal
v2	Taklist 12,5m, 60 taklutning i grader, nockhöjd 17,0m
v3	Taklist 15,0m, 60 taklutning i grader, nockhöjd 19,5m
v4	Garage i förhöjd källarvåning

Utseende

f — Takkupor får utföras

ADMINISTRATIVA BESTÄMMELSER

Genomförandetid

Planens genomförandetid går ut den 31 december 1998

UPPLYSNINGAR

ANTAGANDEHANDLING

består av:
- plankarta med bestämmelser och illustrationer
- planbeskrivning
- genomförandebeskrivning

Planen är upprättad enligt Plan-och Bygglagen (PBL)

ANTAGEN AV BN 1988-12-22
LAGA KRAFT 1989-07-25

DETALJPLAN FÖR DEL AV

Dp 72H

KV HASSELN

VAKSALA KOMMUNDEL, UPPSALA KOMMUN
UPPRÄTTAD I SEPTEMBER 1988

STIG AHLGREN
BYGGLOVARKITEKT

AGNETA FORSSTRÖM
KARTTEKNIKER