

# PLANBESTÄMMELSER

Följande råder inom områden med nedanstående betäckningar

## GRÄNSER

—•—•—•—•— Detaljplanegräns

## ANVÄNDNING AV MARK OCH VATTEN

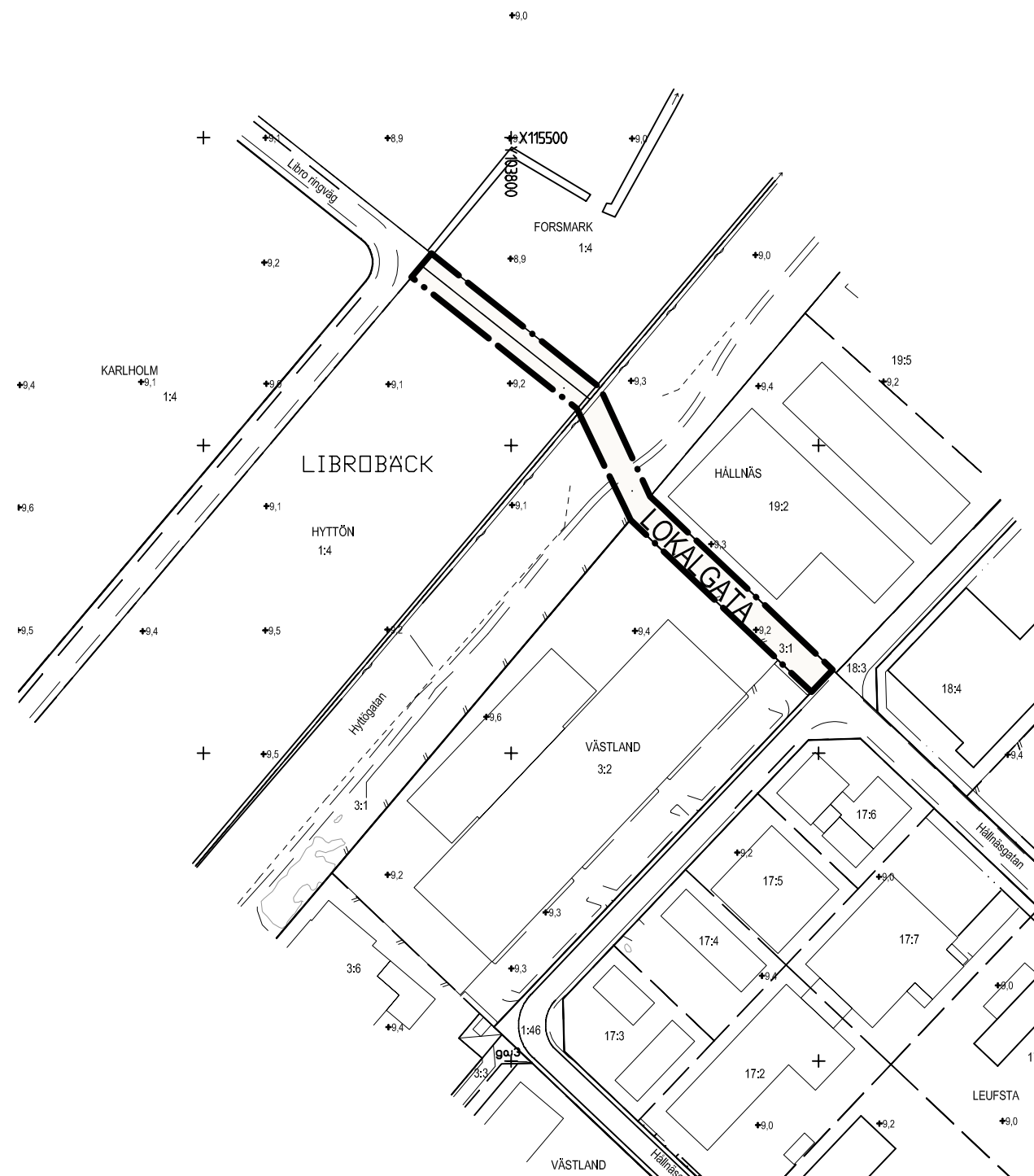
Allmänna platser

LOKALGATA Lokaltrafik

## ADMINISTRATIVA BESTÄMMELSER

Genomförandetid

Genomförandetiden är 10 år från den dag planen vinner laga kraft



### GRUNDKARTANS BETECKNINGAR

- Fastighetsgränser m.m.**
  - Traktgräns
  - Fastighetsgräns
  - Rättighetsdel (Sv=servitut, ga=gemenskapsanläggning)
  - Ledningsrätt

- Gränser enligt detaljplan**
  - Användningsgräns sammanfallande med fastighetsgräns
  - Användningsgräns övriga fall
  - Egenskapsgräns

- Byggnader m.m.**
  - Byggnader ( geo.inmätt och projekterat )

- Övrigt**
  - Staket
  - Häck
  - Stödmur
  - Kantsten
  - Väggkant
  - Gång- och cykelväg
  - Slänt
  - Dike mittlinje resp. ytterlinje
  - Träd

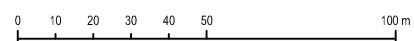
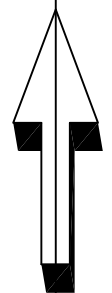
- Höjdförhållanden**
  - Höjdkurva
  - Markhöjd

**Koordinatsystem:**  
Uppsala Lokala system i plan (UK72) / RH2000 i höjd

**Underlag:**  
Primärkartan

**Grundkarta över**  
Kv. Hyttön och Västland, del av  
Uppsala kommun, Uppsala län  
Upprättad av stadsbyggnadskontoret i maj 2008

Inger Högberg  
Karttekniker



SKALA 1:2000



Laga kraft

Detaljplan för  
del av kv Hyttön och Västland

Upprättad i juni 2008  
Enkelt planförfarande

Christina Gortcheva  
Tf Planchef

Jessica Nyström  
Planarkitekt

Beslutsdatum Instans

Antagande 2008-09-25 BN  
Laga kraft 2008-10-23

Till planen hör:  
Plankarta  
Plan- och genomförandebeskrivning

2007/20045