


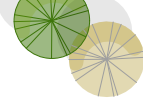




TECKENFÖRKLARING

-  Befintligt lövträd (inkl. äppelträd)
-  Befintligt barrträd
-  Nytt barrträd
-  Nytt lövträd

LEGEND

- 1 Avgränsning med häck/plank återskapas.
- 2 Odlingkvarter/ytor och riktningar på gångar återskapas.
- 3 Dammens vatten återskapas.
- 4 Trädgårdsbyggnaden fungerar som sommarcafé.
- 5 Rektorsgården och Vaktmästargården skyddas. Används fortsatt som bostäder.
- 6 Sortimentsplantering återskapas.
- 7 Äppelträd och praktträdgård återskapas och skyddas.
- 8 Fotbollsplan, tillgänglig utanför skoltid. (Gradänger inrättas för publika aktiviteter).
- 9 Nya byggnader anpassas, speglar hierarki, romantiska ideal, material och detaljer. Ersätter läplanterings funktion som vindskydd och inramning av idrottsplanen.
- 10 I fruktulden bevaras fruktträd som erbjuder äppelplockning samt ger kulturhistorisk förståelse.
- 11 Skolgården återskapas med aktivitetsytor, isbana vintertid och är tillgänglig utanför skoltid.
- 12 Huvudbyggnad skyddas – funktion som skola/utbildning möjliggörs.
- 13 Gamla entrén återskapas.
- 14 Nya gatuträd an knyter till läplanterings barrträd.

Gäller generellt

A-område i den gällande detaljplanen från 1958 ersätts med (i huvudsak) park, skola, centrumändamål och bostäder. Detta möjliggör för långsiktigt bevarande av området.

Stadsplanen från 1958 med upp till 15 meters byggnadshöjd över hela fastigheten ersätts med en detaljplan med reglering av bebyggelse och stråk.

Byggnaderna, vissa träd, park och anläggningar skyddas mot rivning och förvanskning genom den nya detaljplanen.

Behov av massutjämning inom området finns. Eventuella åtgärder utreds senare.

