

TILLHÖR UPPSALA KOMMUNS BYGGNADSNÄMNDENS BESLUT 1976-08-26 § 1381 BETYGAR.

Inger Stålberg
INGER STÅLBERG
SEKR.

ATT LÄNGSTYRELSEN I UPPSALA LÄN 1977-10-03 PÅ SÄTT BESLUTET VISAR FASTSTÄLLT DENNA STADSPLAN OCH ATT BESLUTET VUNNIT LAGA KRAFT BETYGAR FLORENCE ERIKSSON.

KOPIANS LIKHET MED ORIGINALT BETYGAR:

Erik Thord
ERIK THORD
STADSPLANEARKITEKT.

TILLHÖR UPPSALA KOMMUNFULLMÄKTIGES BESLUT DEN 31 JANUARI 1977 § 26 EX OFFICIO: ULLA BERGEGREN KOMMUNFULLMÄKTIGES SEKRETERARE.

PL. 26 R

FÖRSLAG TILL STADSPLAN FÖR DEL AV KV. ARILD, UPPSALA KOMMUN.

UPPRÄTTAT I NOVEMBER 1975.

John Linnæus
JOHN LINNÆUS
PLANCHEF

Erik Thord
ERIK THORD
STADSPLANEARKITEKT


BETECKNINGAR.

GRÄNSBETECKNINGAR.

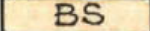

- — — — — STADSPLANEGRÄNS 3 M UTANFÖR PLANOMRÅDET.
- - - - - GÄLLANDE OMRÅDESGRÄNS.
- * * * * * GÄLLANDE OMRÅDESGRÄNS AVSEDD ATT UTGÅ.
- — — — — OMRÅDESGRÄNS
- - - - - BESTÄMMELSEGRÄNS.
- ⊙ ⊙ ⊙ ⊙ ⊙ FÖRBUD MOT UTFART
TVÄRSTRECK MED PIL MARKERAR FÖRBUDETS SLUT.

OMRÅDESBETECKNINGAR.

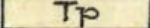
ALLMÄN PLATS.

-  GATA.
-  PARK ELLER PLANTERING.



BYGGNADSKVARTER.

-  BS OMRÅDE FÖR BOSTADSÄNDAMÅL SAMMANBYGGDA HUS.
-  H OMRÅDE FÖR HANDELS- OCH HANTVERKSÄNDAMÅL.


SPECIALOMRÅDE.

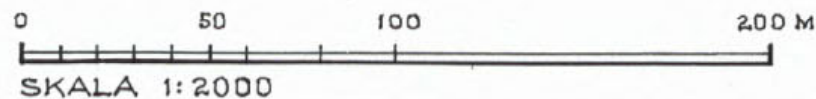
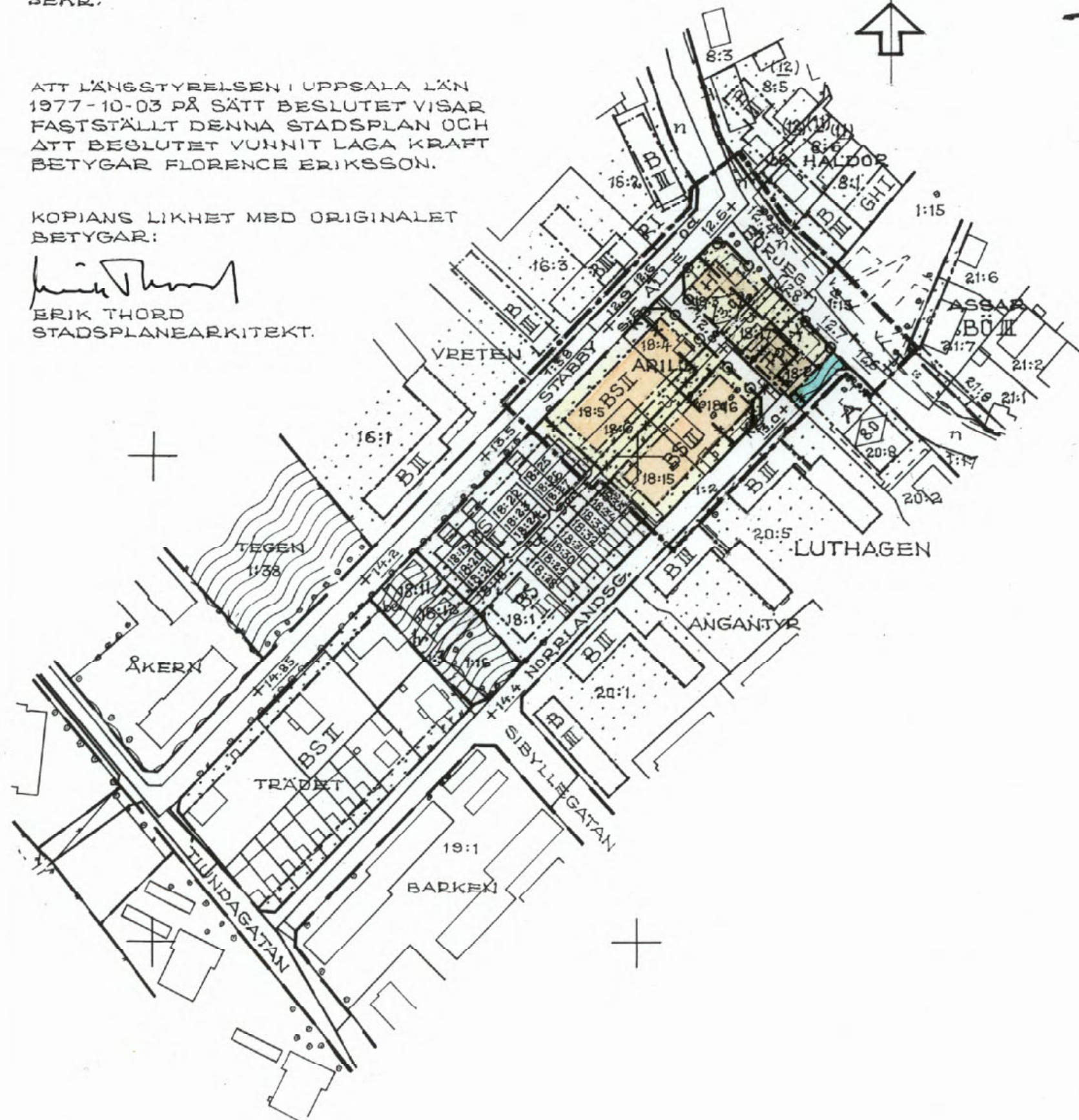
-  Tp OMRÅDE FÖR BILUPPSTÄLLNING.

ÖVRIGA BETECKNINGAR.

-  MARK SOM ICKE FÅR BEBYGGAS.
- Y PLANTERAT SKYDDSOMRÅDE.
- II ANTAL VÅNINGAR.
-  0.0 BYGGNADSHÖJD
- +0.0 GÄLLANDE GATUHÖJD.
- (+0.0) GÄLLANDE GATUHÖJD AVSEDD ATT UTGÅ.
- +0.0 GATUHÖJD.
- U MARK TILLGÄNGLIG FÖR UNDERJORDISKA LEDNINGAR.

TRAKT: LUTHAGEN

- — — — — FASTIGHETSGRÄNS.
- 18:2 FASTIGHETSBETECKNING.
-  BEFINTLIG BYGGNAD.



0380-458