

Fritidsområdet

Häggeby

i Skuttunge socken, Bälinge kommun,
Uppsala län

Grundkartan upprättad genom
kopiering och komplettering av
avstyckningskarta år 1960 av:

Tore Wikner
Tore Wikner
Lantmätare

Förslag till byggnadsplan
upprättad år 1960 av:

Tore Wikner
Tore Wikner
Lantmätare

Tillhör Bälinge kommunalfullmäktiges beslut
den 16 januari 1961, §12, om planens antagande.

Sen. Erik Wanner

Att länsstyrelsen i Uppsala län den 4 maj 1961
fastställt å denna karta angivna förslag till
byggnadsplan för fastigheterna Häggeby 2⁸, 2⁹,
2¹⁰, 2¹¹ och 2¹² i Skuttunge socken, Bälinge kommun,
samt att beslutet därom jämlikt 150 § tredje
stycket byggnadslagen vunnit laga kraft, bebyggar
Uppsala slott i landskarsliet som ovan.

På tjänstens vägnar:

C. G. Rydeholm
C. G. Rydeholm

Beteckningar

- Grundkartan:
- 00° Polygonpunkt
 - + Punkt i rutnät
 - - - Fastighetsgräns med gränsmärke
 - - - Annan gränslinje
 - ☒ Boningshus
 - - - Väg med resp utan sidoutrymmen
 - == Dike

Planförslaget

- + - Plangräns
- - - Områdesgräns
- - - Bestämmelsegräns
- - - Områdesgräns, ej avsedd att fastställas
- - - Tomtplatsgräns

Allmän plats

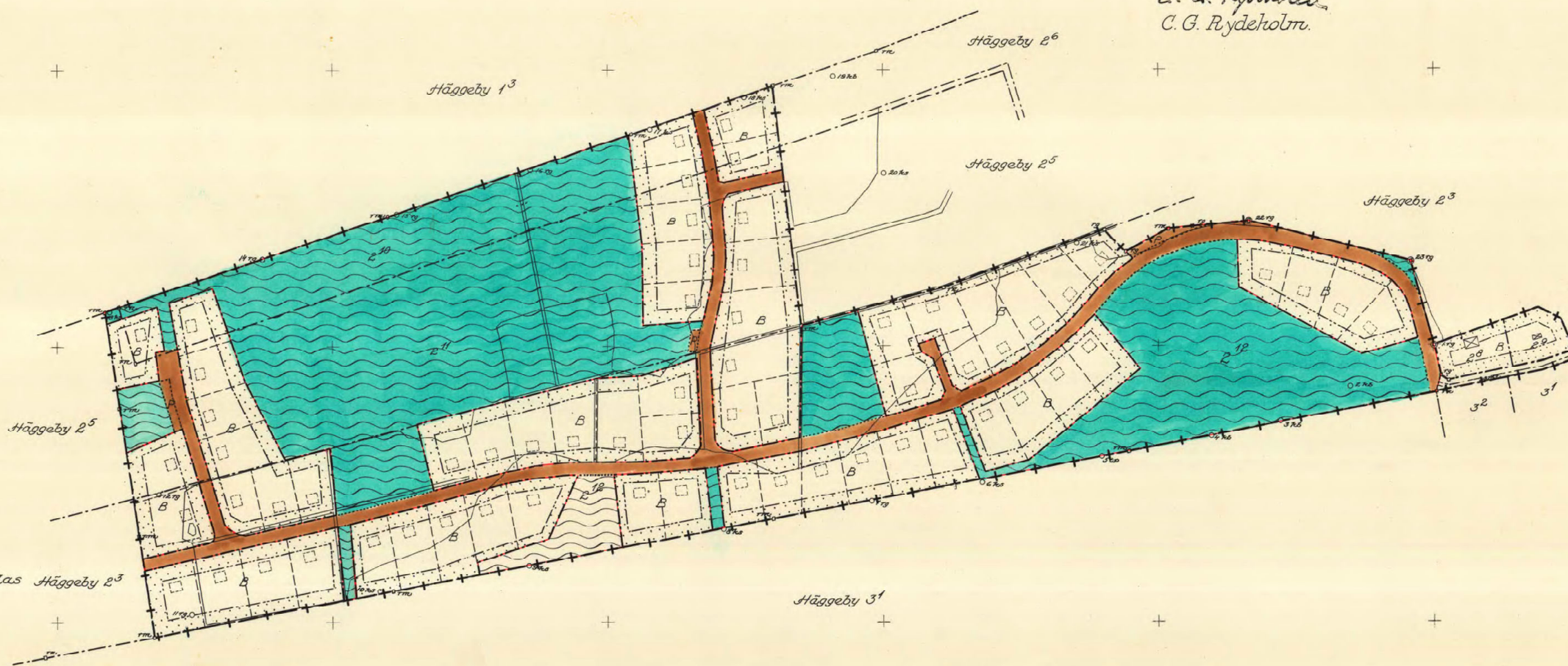
- ☐ Vägmark
- ☐ Park

Byggnadsmark

- ☐ Område för fritidsbebyggelse

Övriga beteckningar

- ☐ Mark, som ej får bebyggas
- ☐ Parkeringsplats
- ☐ Förslaget byggnadsplats, ej avsedd att fastställas



Skala 1:2000

Vägmark, upplätern erl. 113 § byggnadslagen
Park

Kopieras liksom med original i bestyrelsen
Stockholm den 20 maj 1961
STATENS REPRODUKTIONSTÄNLT
G. Lundberg
Redig.

Tillhör Bälunge kommunalfullmäktiges beslut
den 16 januari 1961, § 12, om planens antagande.
Sven Erik Wanner

Frizidsområdet

Häggeby

i Skuttunge socken, Bälunge kommun,
Uppsala län

Grundkartan upprättad genom
kopiering och komplettering av
avstyckningskarta år 1960 av:

Tore Wikner
Tore Wikner
Lantmätare

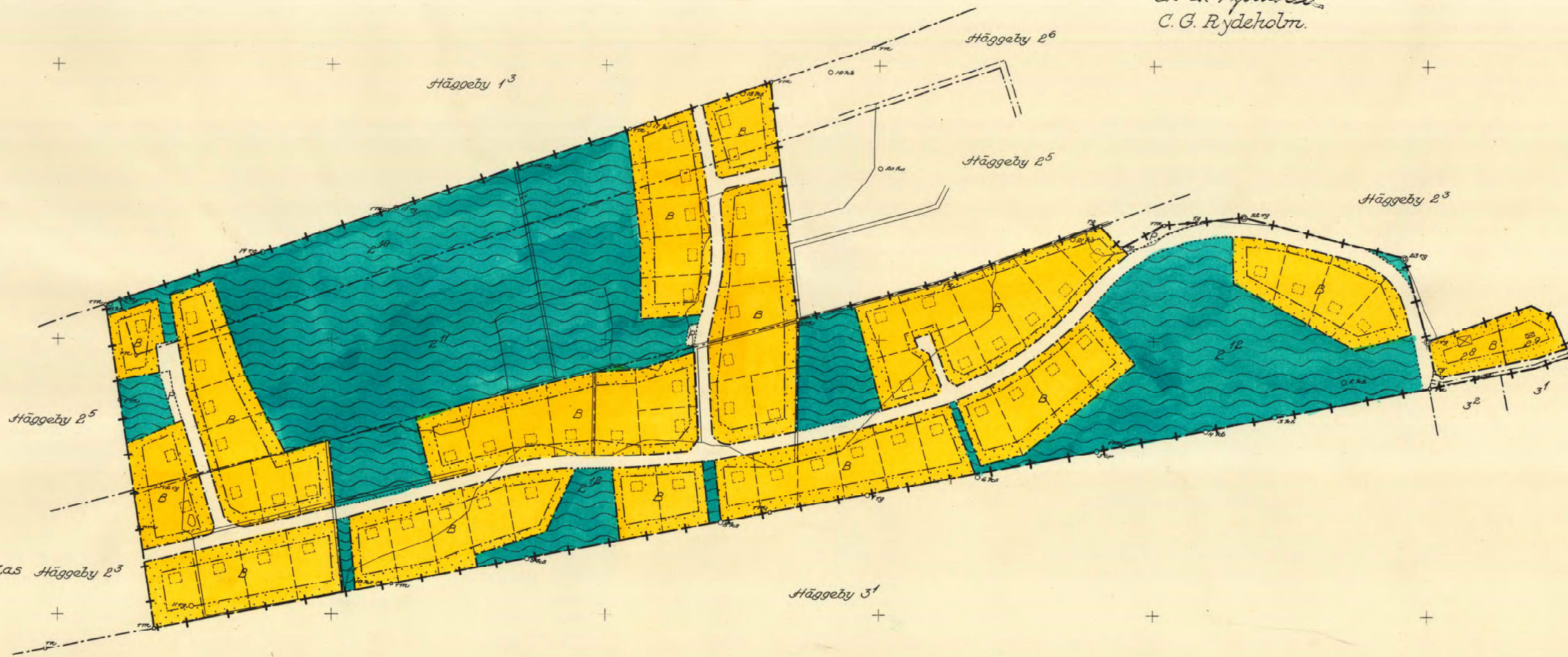
Förslag till byggnadsplan
upprättat år 1960 av:

Tore Wikner
Tore Wikner
Lantmätare

Att länsstyrelsen i Uppsala län den 4 maj 1961
fastställt å denna karta angivna förslag till
byggnadsplan för fastigheterna Häggeby 2^a, 2^b,
2^c, 2^d och 2^e i Skuttunge socken, Bälunge kommun,
samt att beslutet därom jämlikt 150 § tredje
stycket byggnadslagen vunnit laga kraft, betygar
Uppsala slott i landskansliet som ovan.

På tjänstens vägnar:

C. G. Rydeholm
C. G. Rydeholm.




- Beteckningar**
Grundkartan:
- 00° Polygonpunkt
 - + Punkt i rutnät
 - - - Fastighetsgräns med gränsmärke
 - - - Annan gränslinje
 - ⊠ Boningshus
 - - - Väg med resp utan sidoutrymmen
 - == Dike

- Planförslaget**
- + - Plangräns
 - - - Områdesgräns
 - - - Bestämningegräns
 - - - Områdesgräns, ej avsedd att fastställas Häggeby 2^a
 - - - Tomtplatsgräns

- Allmän plats**
- Vägmark
 - Park

- Byggnadsmark**
- Område för frizidsbebyggelse

- Övriga beteckningar**
- Mark, som ej får bebyggas
 - Parkeringsplats
 - Föreslagna byggnadsplats, ej avsedd att fastställas



Kopians läst med original bebyggelse
Stockholm den 23 maj 1961
STATENS REPRODUKTIONSTÄLTA
G. Lundberg