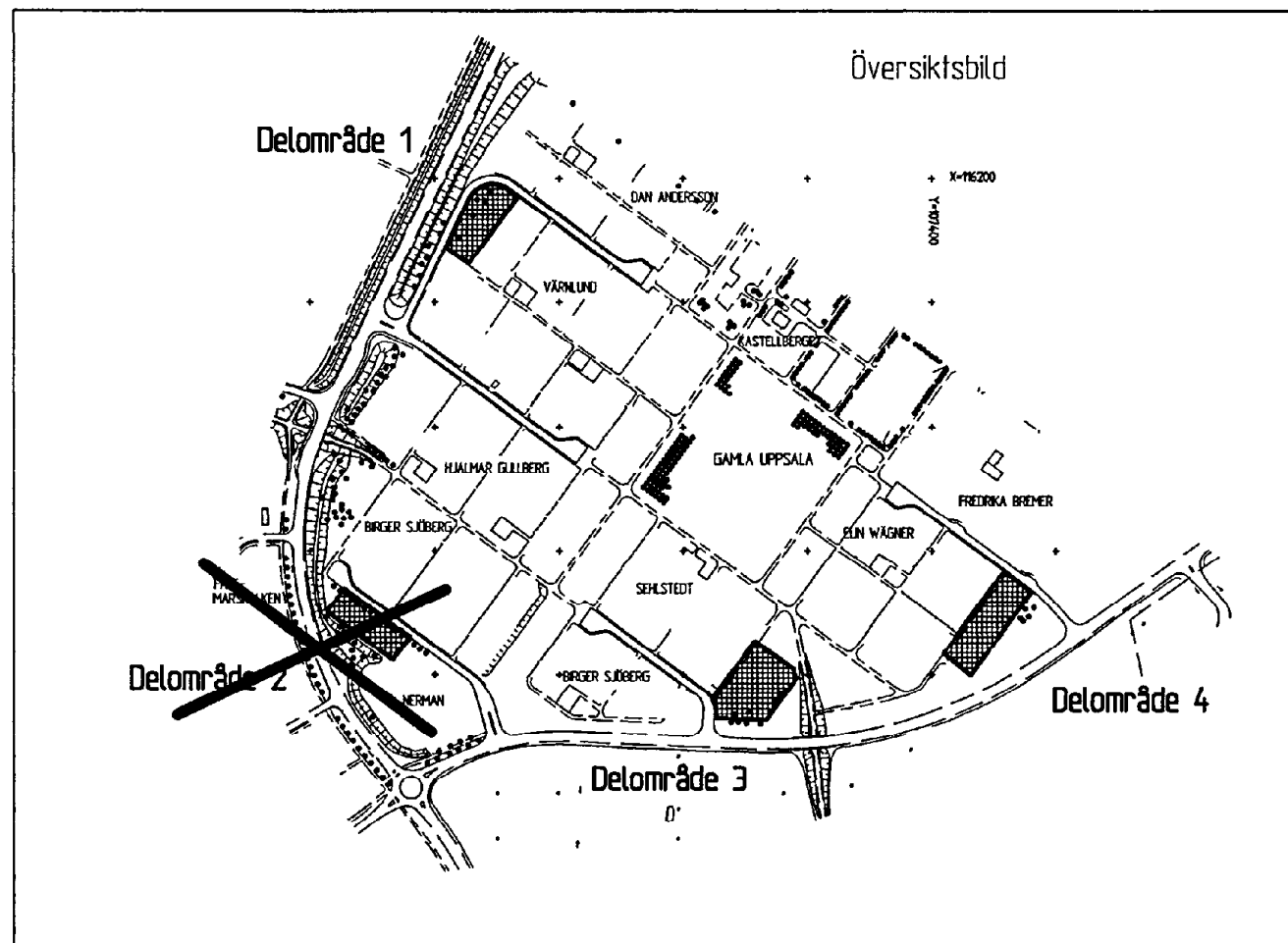
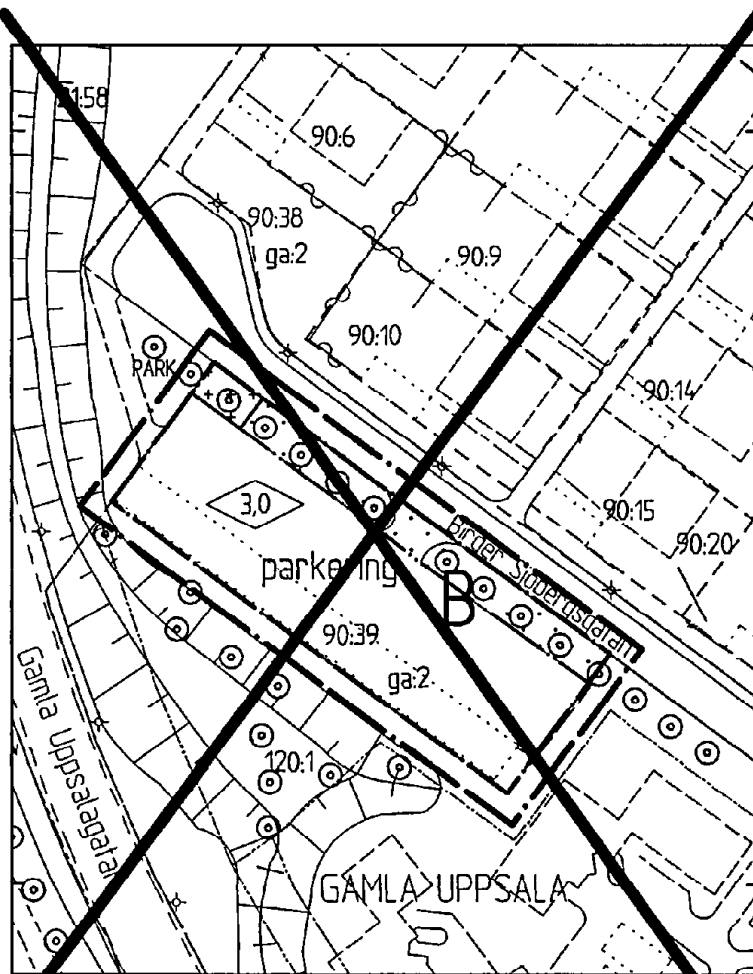


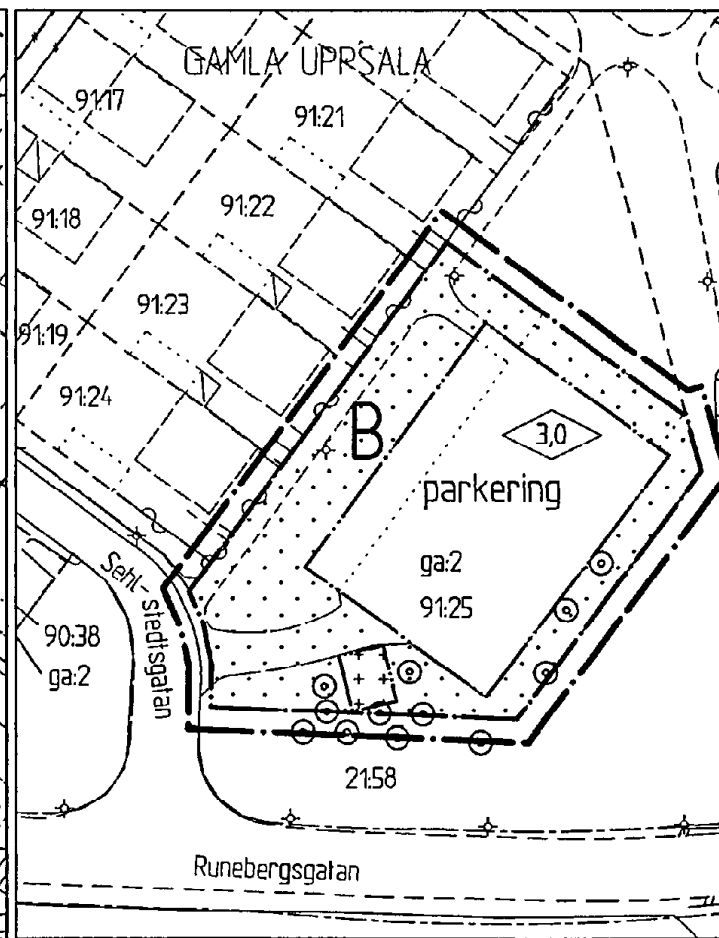
Delområde 1



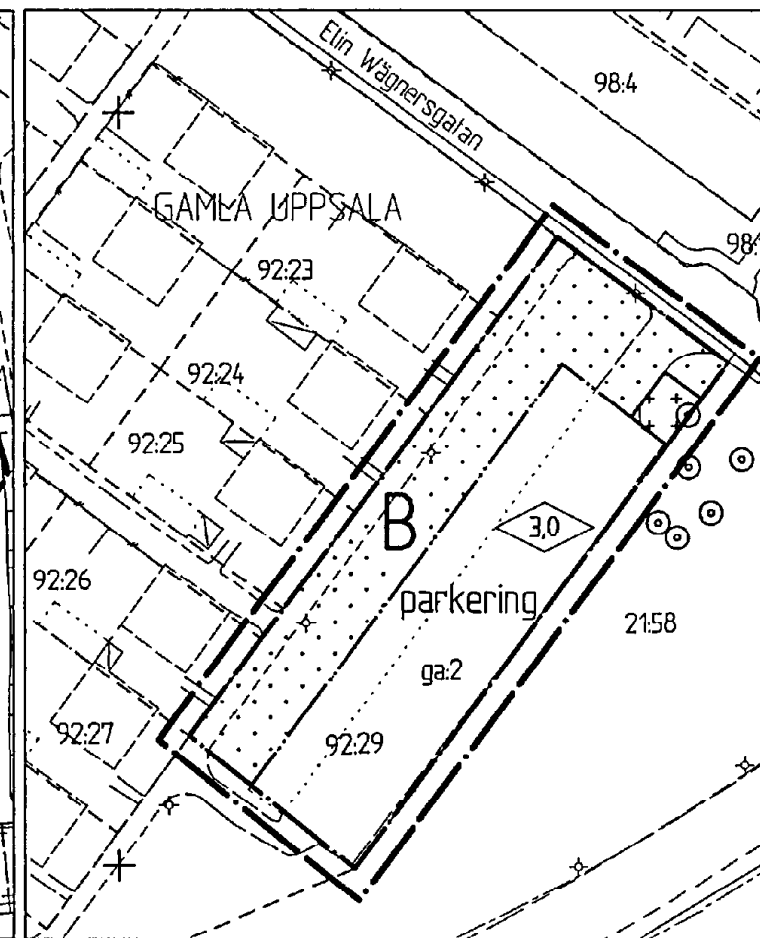
Översiktsbild



Delområde 2



Delområde 3



Delområde 4

PLANBESTÄMMELSER

Följande gäller inom områden med nedanstående beteckningar. Där beteckning saknas gäller bestämmelsen inom hela planområdet. Endast angiven användning och utformning är tillåten.

GRÄNSBETECKNINGAR

- Linje belägen 3m utanför planområdet
- - - Användningsgräns
- Egenskapsgräns
- * - * Utgående gräns

ANVÄNDNING AV MARK

- Kvartermark
- B** Bostäder

BEGRÄNSNING AV MARKENS BEBYGGANDE

- Marken får inte bebyggas
- +++++ Marken får endast bebyggas med sophus.

MARKENS ANORDNANDE

- parkering Parkeringsplats skall finnas, dessutom får garage uppföras

UTFORMNING

- ◊ 3,0 Högsta byggnadshöjd i meter

ADMINISTRATIVA BESTÄMMELSER

Genomförandetiden är 5 år från den dag planen vunnit laga kraft.

UPPLYSNINGAR

- Planhandlingen består av:
- plankarta med bestämmelser
 - plan- och genomförandebeskrivning

ANTAGANDEHANDLING

- består av:
- planhandling
 - samrådslista
 - fastighetsförteckning
 - utlåtande

Planen är upprättad enligt reglerna för ENKELT PLANFÖRFARANDE

Koordinatsystem: Uppsala lokala system i plan

Undertag: Primärkarta, upprättad i mars 1999

ANTAGEN AV BN 1999-05-20 LAGA KRAFT 1999-06-16

Detaljplan för

Kastellparkens villaområde

Nyby

Dp 100 Y

Delområde 1 - 4

Uppsala kommun

Upprättad i mars 1999, reviderad i april 1999


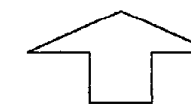
Björn Ringström
Björn Ringström
planer

Lud Olsson
Lud Olsson
planarkitekt

Akt 0380-P99127

Kopiens likhet med
originalen bekräftar

Lud Olsson
Lud Olsson
Gerd Olsson



Skala 1:1000