

skt 197.

PL. 69 M

FÖRSLAG TILL ÄNDRAD STADSPLAN FÖR  
KVARTERET ERIKSBERG M.M. UPPSALA.

UPPRÄTTAT I MAJ 1960.

*M. J. J. J.*  
STADSGÅRKTTEKT

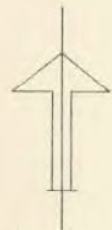
*E. Thord.*  
PLANARKITEKT

TILLHÖR UPPSALA STADS FULLMÄKTIGES  
BESLUT DEN 16 SEPT. 1960 § 375.  
EX OFFICIO: GER JALANDER  
STADSFULLMÄKTIGES SEKRETERARE.

ATT LÄNSSTYRELSEN I UPPSALA LÄN DEN  
31 OKTOBER 1960 FASTSTÄLLT DENNA ÄNDRING  
AV STADSPLANEN FÖR KVARTERET ERIKS-  
BERG M.M. SAMT ATT BESLUTET HÄROM JÄM-  
LIKT 150 § TREDJE STYCKET BYGGNADSLAGEN  
VUNNIT LAGA KRAFT; BETYGAR UPPSALA SLOTT  
I LANDSKANSLIET SOM OVAN. PÅ TJÄNSTENS  
VÄGNAR: NILS SÖDERBERG.  
STPL. 2:--

KOPIANS LIKHET MED ORIGINAL  
BETYGAR I TJÄNSTEN:

*E. Thord.*  
ERIK THORD.  
PLANARKITEKT.



BETECKNINGAR:

GRÄNSBETECKNINGAR:

- STADSPLANEGRÄNS.
- GÄLLANDE OMRÅDESGRÄNS.
- x-x- " " AVSEDD ATT UTGÅ.
- - - OMRÅDESGRÄNS.
- - - BESTÄMMELSEGRÄNS.
- - - ILLUSTRATIONSLINJE.

OMRÅDESBETECKNINGAR:

- [Blank box] GATA ELLER TORG.
- [Green wavy box] PARK ELLER PLANTERING.

BYGGNADSKVARTER:

- [Green box A] OMRÅDE FÖR ALLMÄNT ÄNDAMÅL.


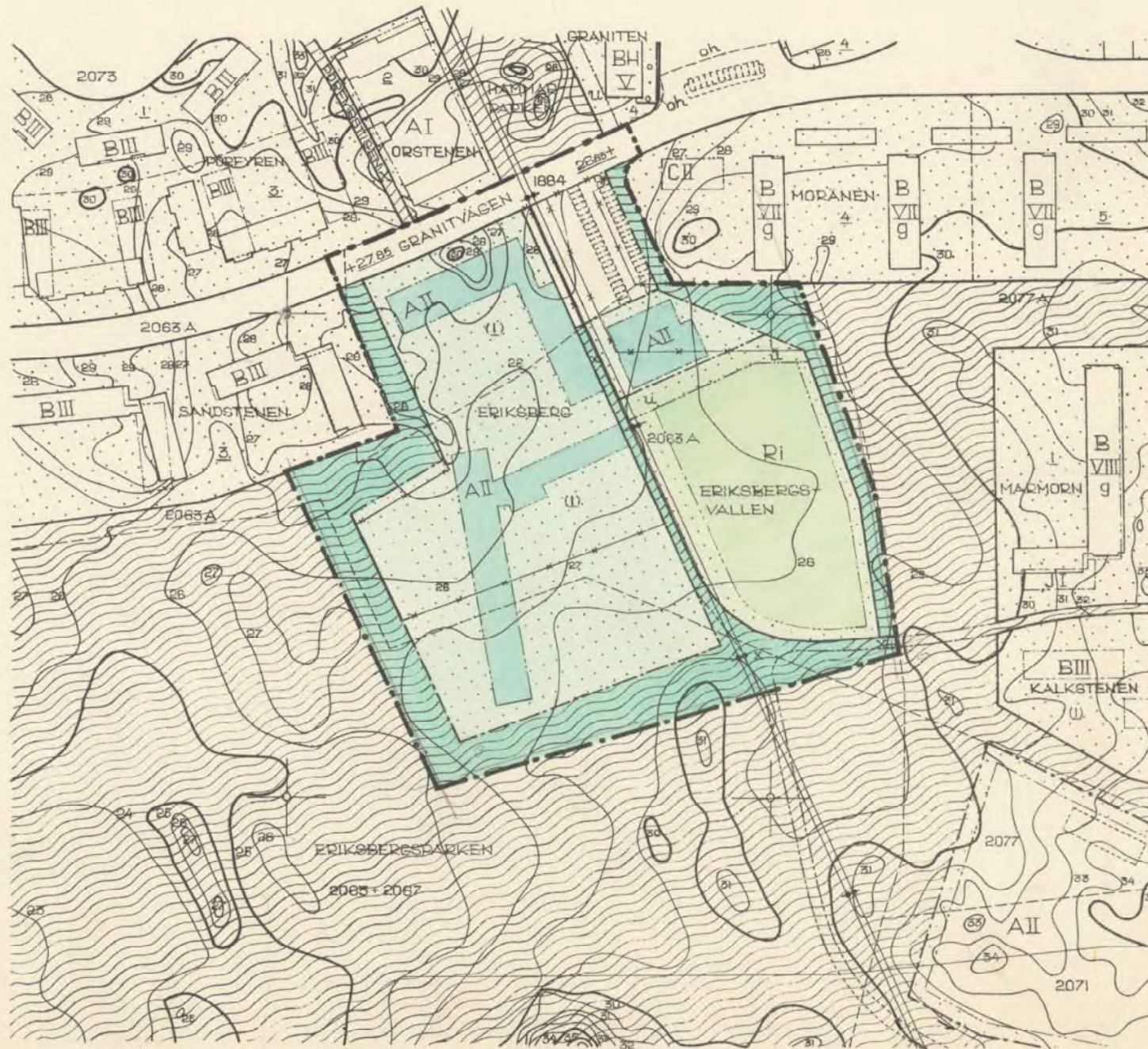
SPECIALOMRÅDEN:

- [Green box Ri] OMRÅDE FÖR IDROTTSÄNDAMÅL.

ÖVRIGA BETECKNINGAR:

- [Dotted box] MARK SOM ICKE FÅR BEBYGGAS.
- ±0.00 GÄLLANDE GATUHÖJD.

- II ANTAL VÅNINGAR.
- o NIVÅKURVA I METER ÖVER STADENS NOLLPLAN.
- U, 1884 FASTIGHETSBETECKNING
- - - FASTIGHETSGRÄNS.
- X MARK TILLGÄNGLIG FÖR ALLMÄN GÅNG- OCH CYKELTRAFIK.
- U MARK TILLGÄNGLIG FÖR UNDERJORDISKA LEDNINGAR.



0380- skt 197