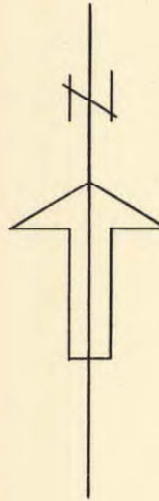
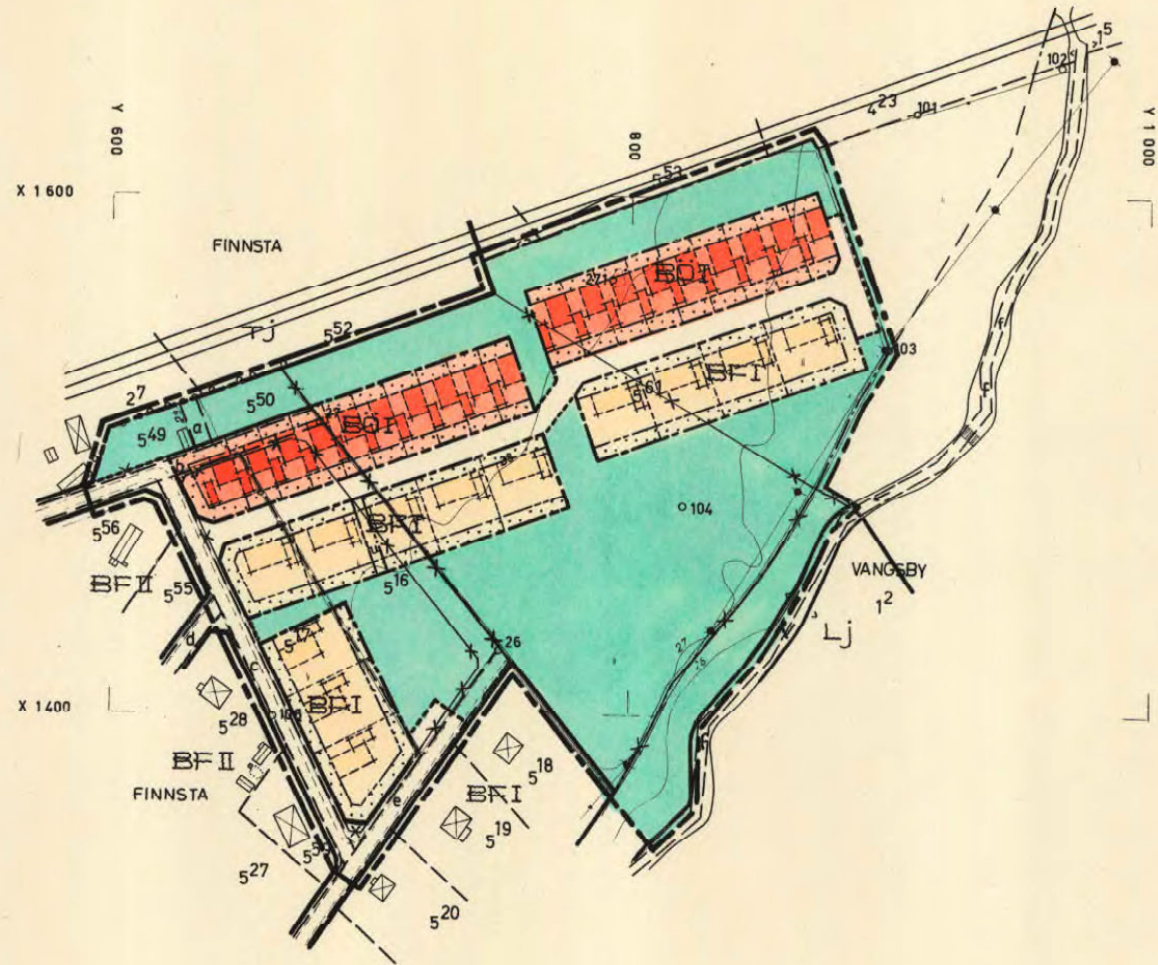


GRUNDKARTAN UPPRÄTTAD ÅR 1968 AV INGENJÖR  
BENGT LÖFSTRAND FOTOGRAMMETRIBYRÅN AB  
UPPSALA  
SKALA 1:2000



FÖRSLAG TILL ÄNDRING OCH UTVIDGNING AV  
BYGGNADSPÄN FÖR FASTIGHETEN FINNSTA 5:61  
M.FL. UPPRÄTTAT I OKTOBER 1968. REV. I APRIL 1969.

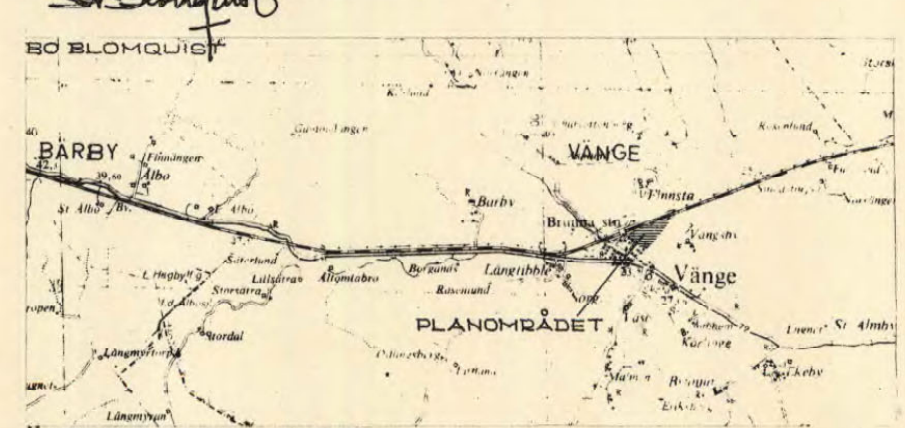
*Carl-Erik Holmberg*  
ARKITEKTER SÄB  
NOHLÉN & NORBERG  
ARKITEKTKONTOR AB  
STORGATAN 28 A UPPSALA 018/100120  
**NOARK**



- BETECKNINGAR:**
- LINJE 3 METER UTANFÖR PLANOMRÅDET.
  - GÄLLANDE OMRÅDESGRÄNS.
  - x-x- AVSEDD ATT UTGÅ.
  - - - FÖRESLAGEN OMRÅDESGRÄNS.
  - BESTÄMMELSEGRÄNS.
  - - - GRÄNSER EJ AVSEDDA ATT FASTSTÄLLAS.
  - VÄG.
  - PARK.
  - OMRÅDE FÖR BOSTADSÄNDAMÅL.
  - MARK SOM ICKE FÅR BEBYGGAS.
  - F, Ö BYGGNADSSÄTT: FRISTÄENDE, SAMMANBYGGDA.
  - I VÅNINGANTAL.
  - U MARK TILLSÄNGLIG FÖR UNDERJORDISKA LEDNINGAR.
  - - - FÖRESLAGEN BYGGNAD.

TILLHÖR NORRA HAGUNDA KOMMUNFULLMÄKTIGES  
RESLUT 690506 § 27  
BRUNNA 690822  
S. BJÖRKÉN  
KOMMUNKAMRER

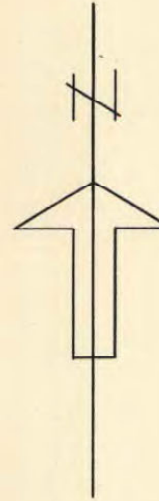
ATT LÄNGSTYBBELSEN I UPPSALA LÄN 4.11.1969 FASTSTÄLLT  
DENNA ÄNDRING OCH UTVIDGNING AV BYGGNADSPÄN FÖR  
FINNSTA 5:61 M.FL. FASTIGHETER I BRUNNA SAMHÄLLE,  
NORRA HAGUNDA KOMMUN, OCH ATT BESLUTET ENLIGT 150 §  
TREDJE STYCKET BYGGNADSLAGEN VUNNIT LAGA KRAFT;  
BETYGAR UPPSALA SLOTT I LANDSKÄNSLIET SOM OVAN.  
PÅ TÄNKSÄNS VÄGNAR:



Kopierat från med utgåva 20.2.70  
Svenska Reproduktions AB  
*S. Lundberg*  
S. Lundberg

**FINNSTA 5:61 M. FL.**  
VÄNGE SOCKEN NORRA HAGUNDA KOMMUN  
UPPSALA LÄN  
RIT. AV M. WIJK

GRUNDKARTAN UPPRÄTTAD ÅR 1968 AV INGENJÖR  
BENGT LÖFSTRAND FOTOGRAMMETRIBYRÅN AB  
UPPSALA  
SKALA 1:2000



FÖRSLAG TILL ÄNDRING OCH UTVIDGNING AV  
BYGGNADSPÅN FÖR FASTIGHETEN FINNSTA 5:61  
M.F.L. UPPRÄTTAT I OKTOBER 1968. REV. I APRIL 1969.

*Carl Erik Hollden & Göran Norberg*  
ARKITEKTER SÅB

NOHLDEN & NORBERG  
ARKITEKTKONTOR AB  
STORGATAN 28 A UPPSALA D18/100120

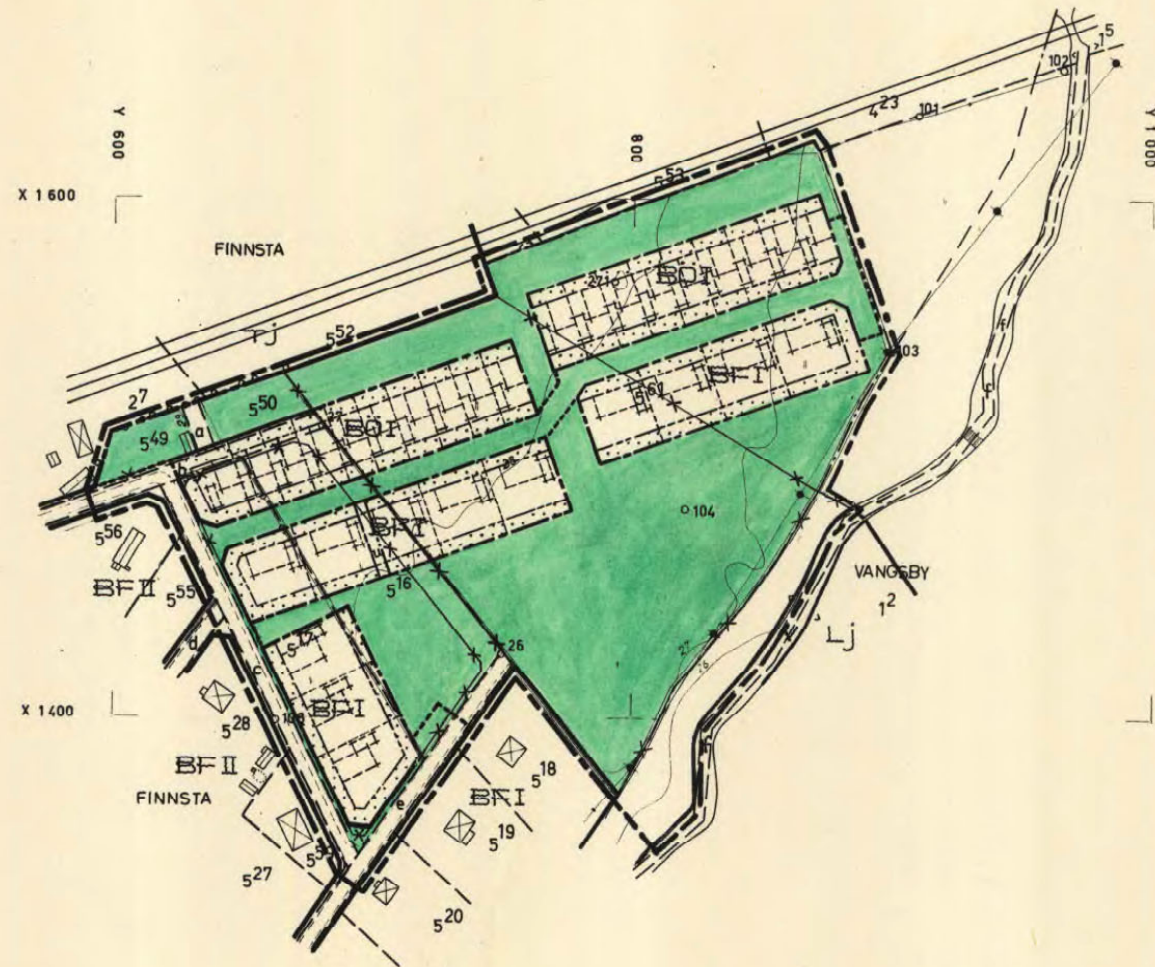
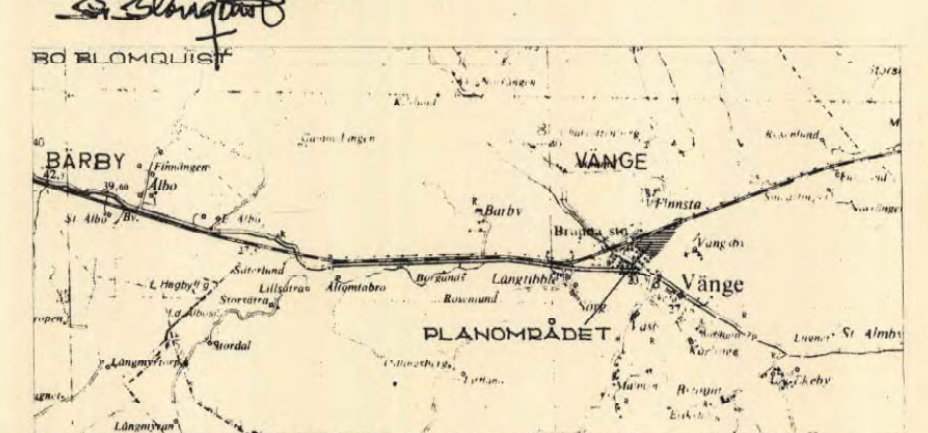
**NOARK**

BETECKNINGAR:

- LINJE 3 METER UTANFÖR PLANOMRÅDET.
- GÄLLANDE OMRÅDESGRÄNS.
- x—x— AVSEDD ATT UTGÅ.
- FÖRESLAGEN OMRÅDESGRÄNS.
- BESTÄMMELSEGRÄNS.
- GRÄNSER EJ AVSEDDA ATT FASTSTÄLLAS.
- VÄG.
- PARK.
- OMRÅDE FÖR BOSTADSÄNDAMÅL.
- MARK SOM ICKE FÅR BEBYGGAS.
- F, Ö BYGGNADSSÄTT: FRISTÅENDE, SAMMANBYGGDA.
- I VÅNINGSAKTAL.
- U MARK TILLSÄNGLIG FÖR UNDERJORDISKA LEDNINGAR.
- FÖRESLAGEN BYGGNAD.

TILLHÖR NORRA HAGUNDA KOMMUNALFULLMÄKTIGES  
BESLUT 690506 § 27  
BRUNNA 690822  
S. BJÖRKÉN  
KOMMUNALKAMRER

ATT LÄNGSTYRELSEN I UPPSALA LÄN 4.11.1969 FASTSTÄLLT  
DENNA ÄNDRING OCH UTVIDGNING AV BYGGNADSPÅN FÖR  
FINNSTA 5:61 M.F.L. FASTIGHETER I BRUNNA SAMHÄLLE,  
NORRA HAGUNDA KOMMUN, OCH ATT BESLUTET ENLIGT 150 §  
TREDJE STYCKET BYGGNADSLAGEN VUNNIT LAGA KRAFT;  
BETYGAR UPPSALA SLOTT I LANDSKANSLIET SOM OVAN.  
PÅ TÄNKENS VÄGNAR:



MARK SOM ENLIGT 113 § BYGGNADSLAGEN  
AVSES UPPLÄTAS UTAN ERSÄTTNING.

# FINNSTA 5:61 M. FL.

VÄNGE SOCKEN NORRA HAGUNDA KOMMUN

UPPSALA LÄN

RIT. AV M. WIJK

152-04