

Översiktskarta

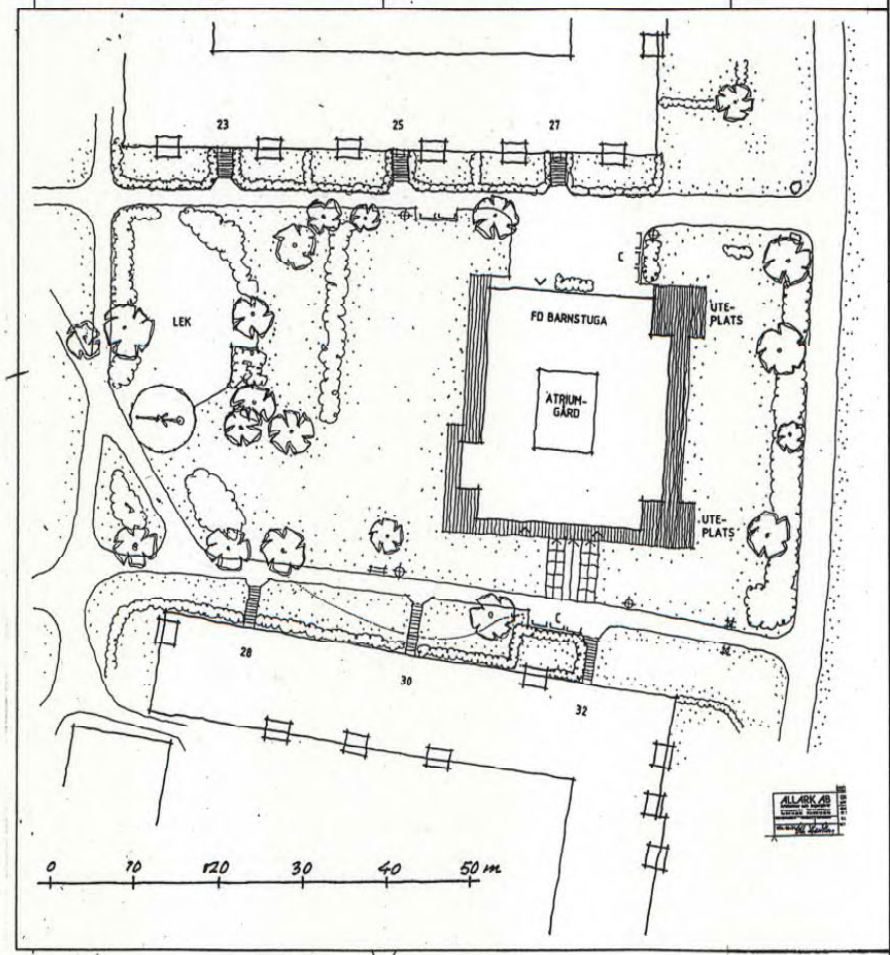
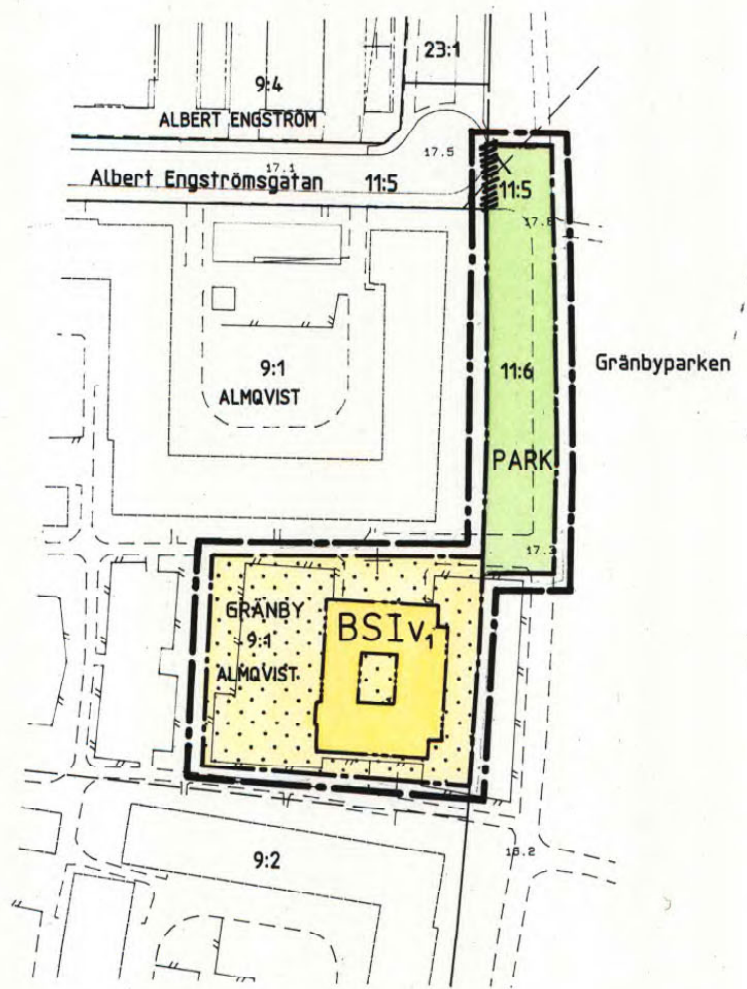


Illustration över f.d. barnstuga

PLANBESTÄMMELSER

Följande gäller inom områden med nedanstående beteckningar. Där beteckning saknas gäller bestämmelsen inom hela planområdet. Endast angiven användning och utformning är tillåten.

- GRÄNSBETECKNINGAR**
- Linje belägen 3m utanför planområdet
 - - - Användningsgräns
 - · · Egenskapsgräns

ANVÄNDNING AV MARK

Allmänna platser
PARK Parkområde

Kvartersmark
BS Bostäder alt. förskola

BEGRÄNSNINGAR AV MARKENS BEBYGGANDE
 ····· Marken får inte bebyggas

MARKENS ANORDNANDE
 //// Vägbom skall finnas

UTFORMNING
 I Högsta antal våningar
 V1 Vind får inte inredas

ADMINISTRATIVA BESTÄMMELSER
 Genomförandetiden är 5 år från den dag planen vunnit laga kraft

UPPLYSNINGAR

Planhandlingen består av:
 - plankarta med bestämmelser och illustration
 - plan- och genomförandebeskrivning

ANTAGANDEHANDLING

består av:
 - planhandling -fastighetsförteckning
 - samrådslista -utlåtande

ANTAGEN AV BN 94-09-01 LAGA KRAFT 94-09-24

Planen är upprättad enligt reglerna för enkelt planförfarande

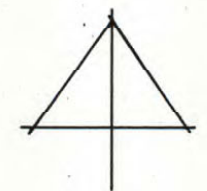
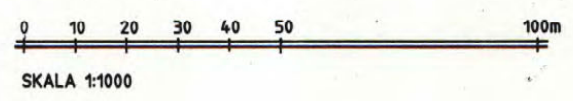
DETALJPLAN FÖR **Dp 70 AV**

DEL AV KV ALMQVIST

GRÄNBY
 UPPSALA KOMMUN

UPPRÄTTAD I JUNI 1994, REVIDERAD I AUGUSTI 1994

Koordinatsystem : Uppsala lokala system i plan och höjd
 Underlag : Primärkarta
 Upprättad i maj 1994



Kopians likhet med originalet betygar:
Agheta Forsström
 Agheta Forsström

0380-P94/41

Stig Ahlgren
 STIG AHLGREN
 STADSARKITEKT

Agheta Forsström
 AGNETA FORSSTRÖM
 PLANTEKNIKER