

**PLANBESTÄMMELSER**

Följande gäller inom områden med nedanstående beteckningar. Där beteckning saknas gäller bestämmelsen inom hela planområdet. Endast angiven användning och utformning är tillåten.

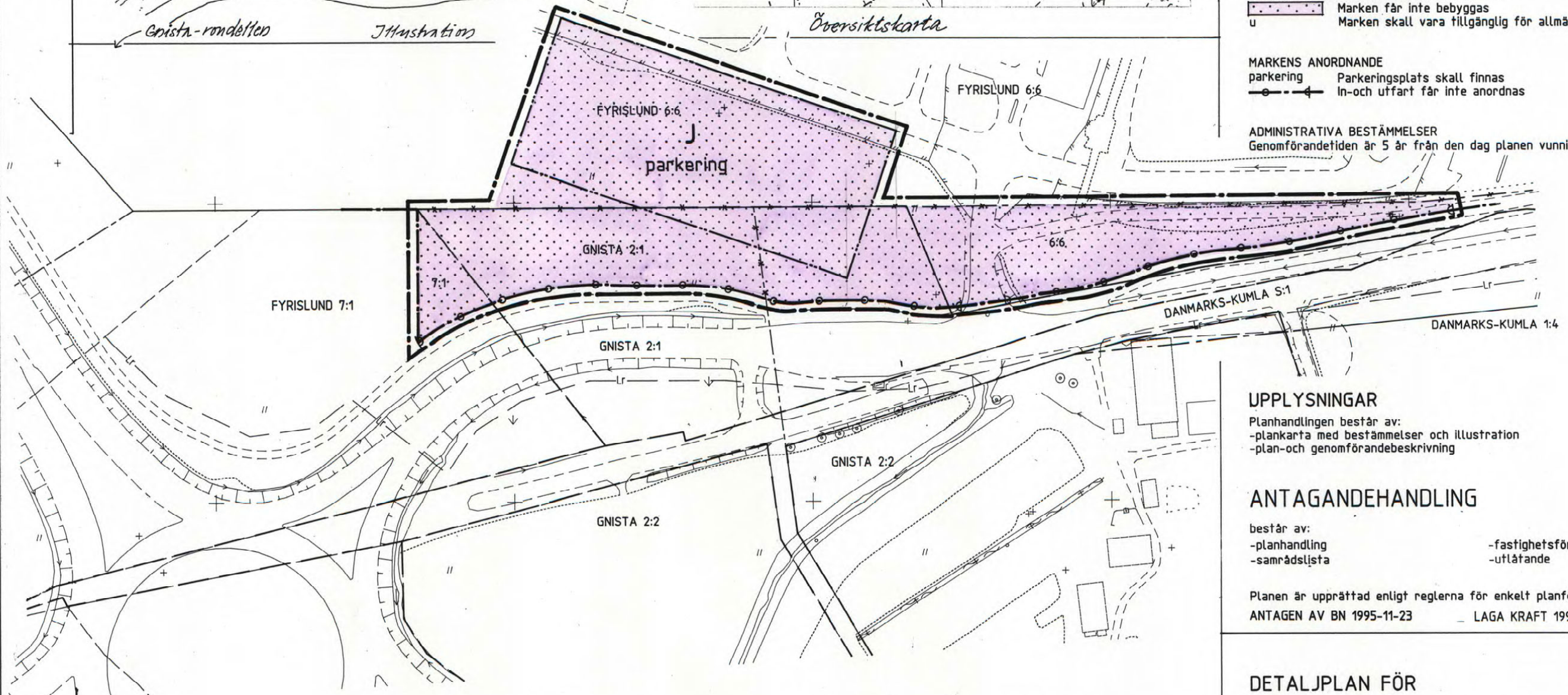
- GRÄNSBETECKNINGAR**
- Linje belägen 3m utanför planområdet
  - Användningsgräns
  - - - - - Egenskapsgräns
  - \*—\*—\* Utgående gräns

- ANVÄNDNING AV MARK**
- Kvartermark
- Industri

- BEGRÄNSNINGAR AV MARKENS BEBYGGANDE**
- Marken får inte bebyggas
  - u Marken skall vara tillgänglig för allmänna underjordiska ledningar

- MARKENS ANORDNANDE**
- parkering Parkeringsplats skall finnas
  - In-och utfart får inte anordnas

**ADMINISTRATIVA BESTÄMMELSER**  
Genomförandetiden är 5 år från den dag planen vunnit laga kraft



**UPPLYSNINGAR**

Planhandlingen består av:  
- plankarta med bestämmelser och illustration  
- plan- och genomförandebeskrivning

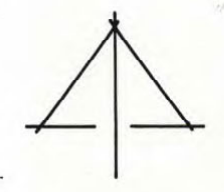
**ANTAGANDEHANDLING**

består av:  
- planhandling -fastighetsförteckning  
- samrådslista -utlåtande

Planen är upprättad enligt reglerna för enkelt planförfarande  
ANTAGEN AV BN 1995-11-23 LAGA KRAFT 1995-12-16

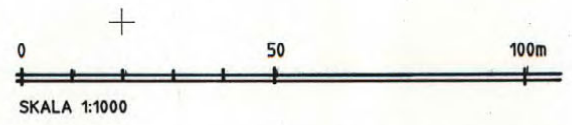
DETALJPLAN FÖR Dp 96 AE  
DEL AV KV FYRISLUND  
UPPSALA KOMMUN  
UPPRÄTTAD I OKTOBER 1995

Koordinatsystem: Uppsala lokala system i plan  
Underlag: Primärkartan  
Upprättad i september 1995



Kopiens likhet med originalet bekräftar:  
*Agneta Forsström*  
Agneta Forsström

X 111340  
Y 110140



0380-P9615

*Stig Ahlgren*  
STIG AHLGREN  
STADSARKITEKT

*Agneta Forsström*  
AGNETA FORSSTRÖM  
PLANTEKNIKER