

Kopia.

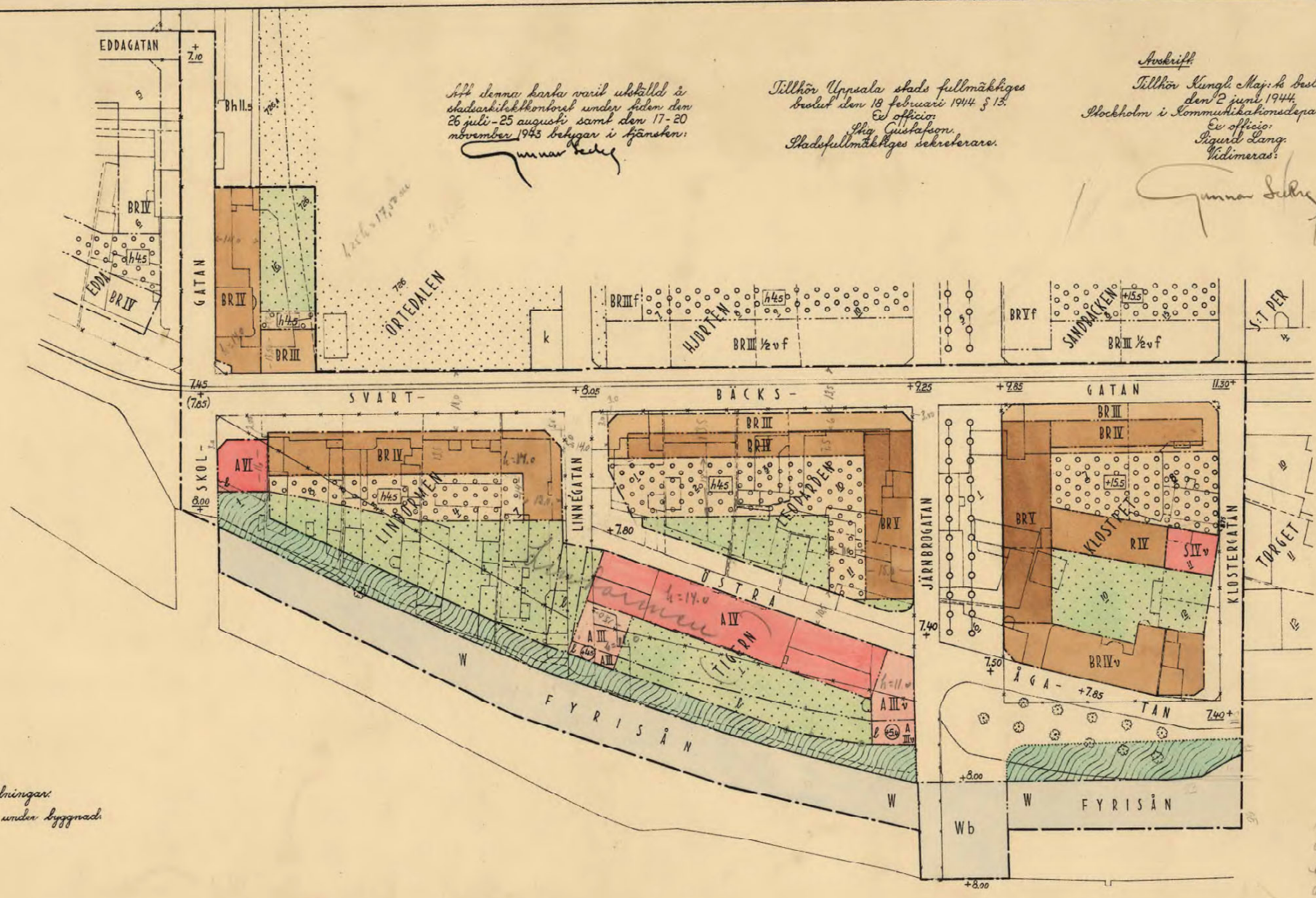

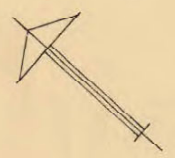
# PL.32J FÖRSLAG TILL ÄNDRAD STADSPLAN FÖR KVARTEREN KLOSTRET, TIGERN, LEOPARDEN, LINDORMEN JÄMTE DEL AV KV. ÖRTEDALEN I UPPSALA

UPPSALA I JULI 1943. ÄNDRAT I NOVEMBER 1943.

*Gunnar Selby*  
STADSFARKITEKT.

### BETECKNINGAR:

- Stadsplogsgräns.
- Gällande kvartergräns, som föreslås bibehållen.
- Gällande kvartergräns, som föreslås utgå.
- Förslagens områdegräns.
- Förslagens gräns mellan områden med olika stadsplanebestämmelser.
- Sjögrens.
- Spårvägslinje.
- Bestämda byggnader.
- Fackhögskor.
- Trädplantering i gata.
- Park eller planterad allmän plats.
- Betäckningar, vilka hänföra sig till särskilda bestämmelser angående byggnads-kvarterens användande eller bebyggande.
- Gällande gathöjd.
- Gällande gathöjd, avsedd att utgå.
- Förslagens gathöjd.
- Höjsta byggnadshöjd.
- Inkal väningar.
- Inkal väningar jämte vind.
- Mark tillgänglig för underjordiska, allmänna ledningar.
- Höjsta höjd för underjordiska, allmänna ledningar under byggnad.



Att denna karta varit utställd i stadshuset under tiden den 26 juli-25 augusti samt den 17-20 november 1943 bekräftar i tjänsten:  
*Gunnar Selby*

Tillhör Uppsala stads fullmäktiges beslut den 18 februari 1944 § 13.  
E. officio:  
P. Gustafson,  
Stadsfullmäktiges sekreterare.

Avskrift  
Tillhör Kungl. Maj:ts besked den 2 juni 1944.  
Stockholm i Kommunikationsdepartementet  
E. officio:  
Rigurd Lang,  
Klidmeras.

*Gunnar Selby*

Samtliga mitt i gator, byggnader och parker ha tecknats av arkitekt P. Gustafson och tecknats med hjälp av stadsarkitektkontoret den 14/5 1945  
*P. Gustafson*

0380-87