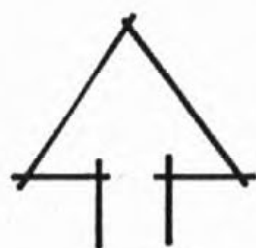
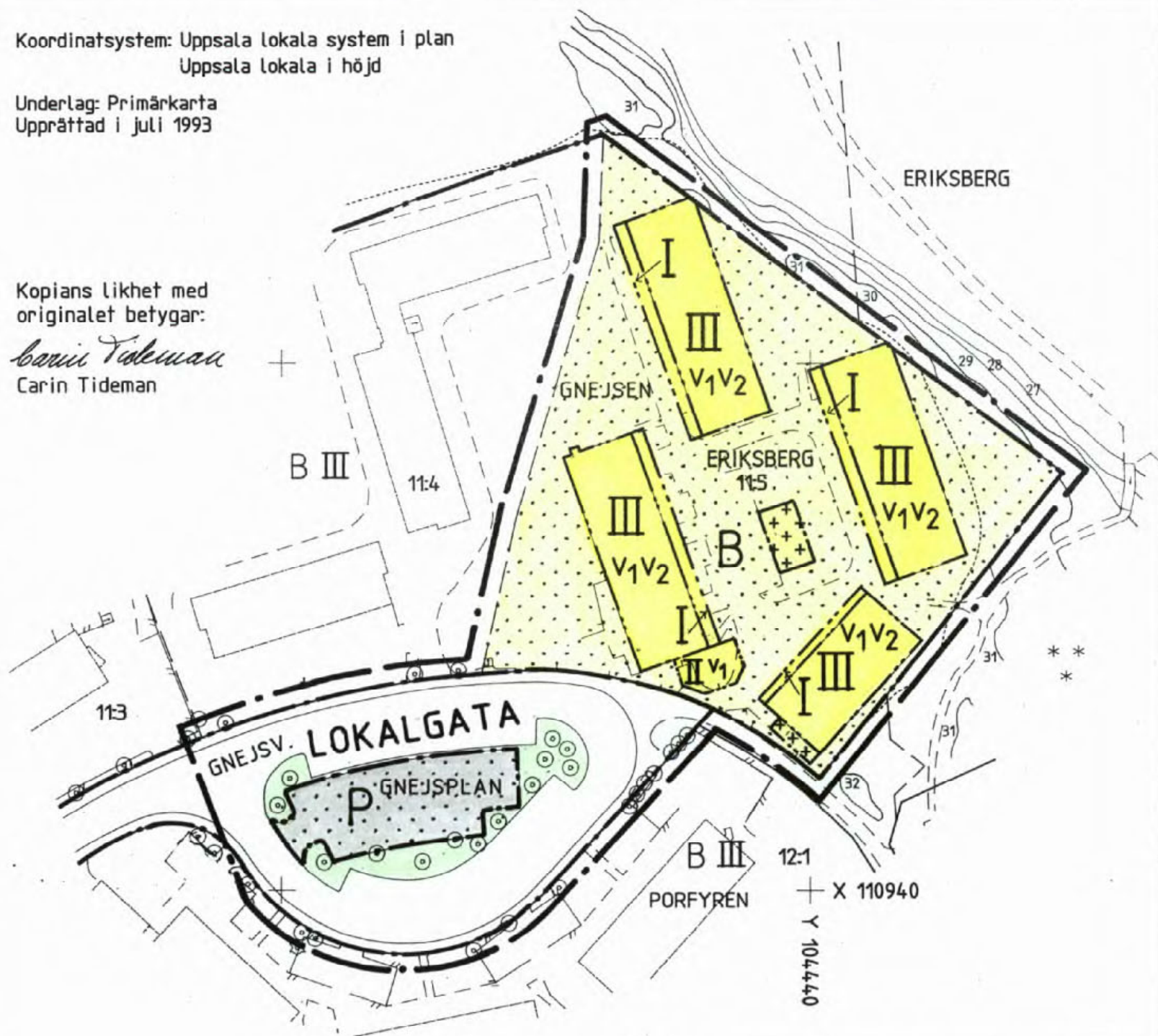


Koordinatsystem: Uppsala lokala system i plan  
Uppsala lokala i höjd

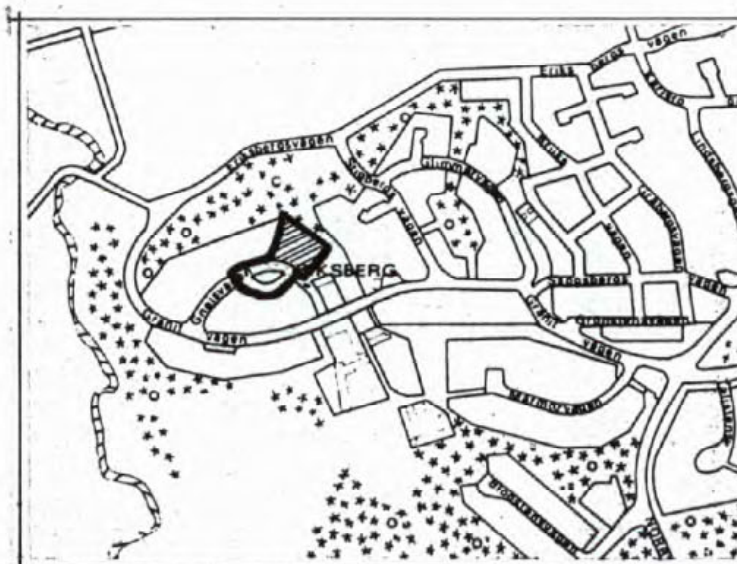
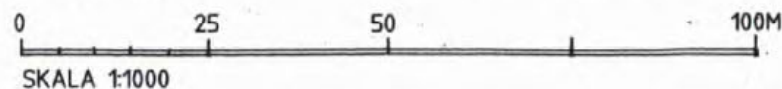
Underlag: Primärkarta  
Upprättad i juli 1993

Kopians likhet med  
originalet betygar:

*Carin Tideman*  
Carin Tideman



0380 - P 93/36



Översiktskarta

## PLANBESTÄMMELSER

Följande gäller inom områden med nedanstående beteckningar.  
Där beteckning saknas gäller bestämmelsen inom hela planområdet.  
Endast angiven användning och utformning är tillåten.

### GRÄNSBETECKNINGAR

- — — — — Linje belägen 3m utanför planområdet
- - - - - Användningsgräns
- · — · — · — Egenskapsgräns

### ANVÄNDNING AV MARK

Allmänna platser

LOKALGATA Lokaltrafik

Kvartersmark

B Bostäder

P Parkering

### BEGRÄNSNINGAR AV MARKENS BEBYGGANDE

- · · · · Marken får inte bebyggas
- + + + + + Marken får endast bebyggas med förråd och uthus

### UTFORMNING

- I II III Högsta antal våningar
- V<sub>1</sub> Vind får inte inredas
- V<sub>2</sub> Souterrängvåning får inredas

### ADMINISTRATIVA BESTÄMMELSER

Genomförandetiden är 10 år från den dag planen vunnit laga kraft

### UPPLYSNINGAR

- Planhandlingen består av:
  - plankarta med bestämmelser
  - planbeskrivning med genomförandebeskrivning
  - illustration

### ANTAGANDEHANDLING

- består av:
  - planhandling
  - samrådslista
  - utlåtande

Planen är upprättad enligt reglerna för ENKELT PLANFÖRFARANDE

ANTAGEN AV BN 93-09-23 LAGA KRAFT 93-10-16

## DETALJPLAN FÖR DEL AV KV. GNEJSEN

Dp 69Y

UPPSALA KOMMUN

Upprättad i juli 1993, rev. september 1993

*Jan-Erik Jansson*  
Jan-Erik Jansson  
Stadsarkitekt

*Ove Gustafsson*  
Ove Gustafsson  
Planingenjör