

Koordinatsystem: Uppsala lokala i plan

Underlag: Primärkartan

Upprättad i september 2000

Kopians likhet med
originalet betygar:

Carin Tideman
Carin Tideman

PLANBESTÄMMLER

Följande gäller inom områden med nedanstående beteckningar.
Där beteckning saknas gäller bestämmelsen inom hela planområdet.
Endast angiven användning och utformning är tillåten.

GRÄNSBETECKNINGAR

- Linje belägen 3m utanför planområdet
- Användningsgräns
- Egenskapsgräns
- x—x— Utgående gräns

ANVÄNDNING AV MARK


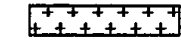
Kvartersmark

CB Centrumverksamhet, Bostäder

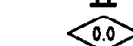
UTNYTTJANDEGRAD

- e1** Endast centrumverksamhet
- e2** Centrumverksamhet endast i bottenvåningen

BEGRÄNSNING AV MARKENS BEBYGGANDE

-  Marken får inte bebyggas
-  Marken får endast bebyggas med uthus, garage och skärmtak

UTFORMNING

- II** Högsta antal våningar
-  Högsta byggnadshöjd

ADMINISTRATIVA BESTÄMMLER

Genomförandetiden är 10 år från den dag planen vunnit laga kraft.

UPPLYSNINGAR

Plan- och genomförandebeskrivningen ger anvisningar om planens genomförande

ANTAGANDEHANDLING

Planhandlingen består av:

- plankarta med bestämmelser
- plan- och genomförandebeskrivning
- utlåtande

Planen är upprättad enligt reglerna för ENKELT PLANFÖRFARANDE

Antagen av BN 2000-12-20

Laga kraft 2001-01-12

Detaljplan för
del av kv SPARRISEN

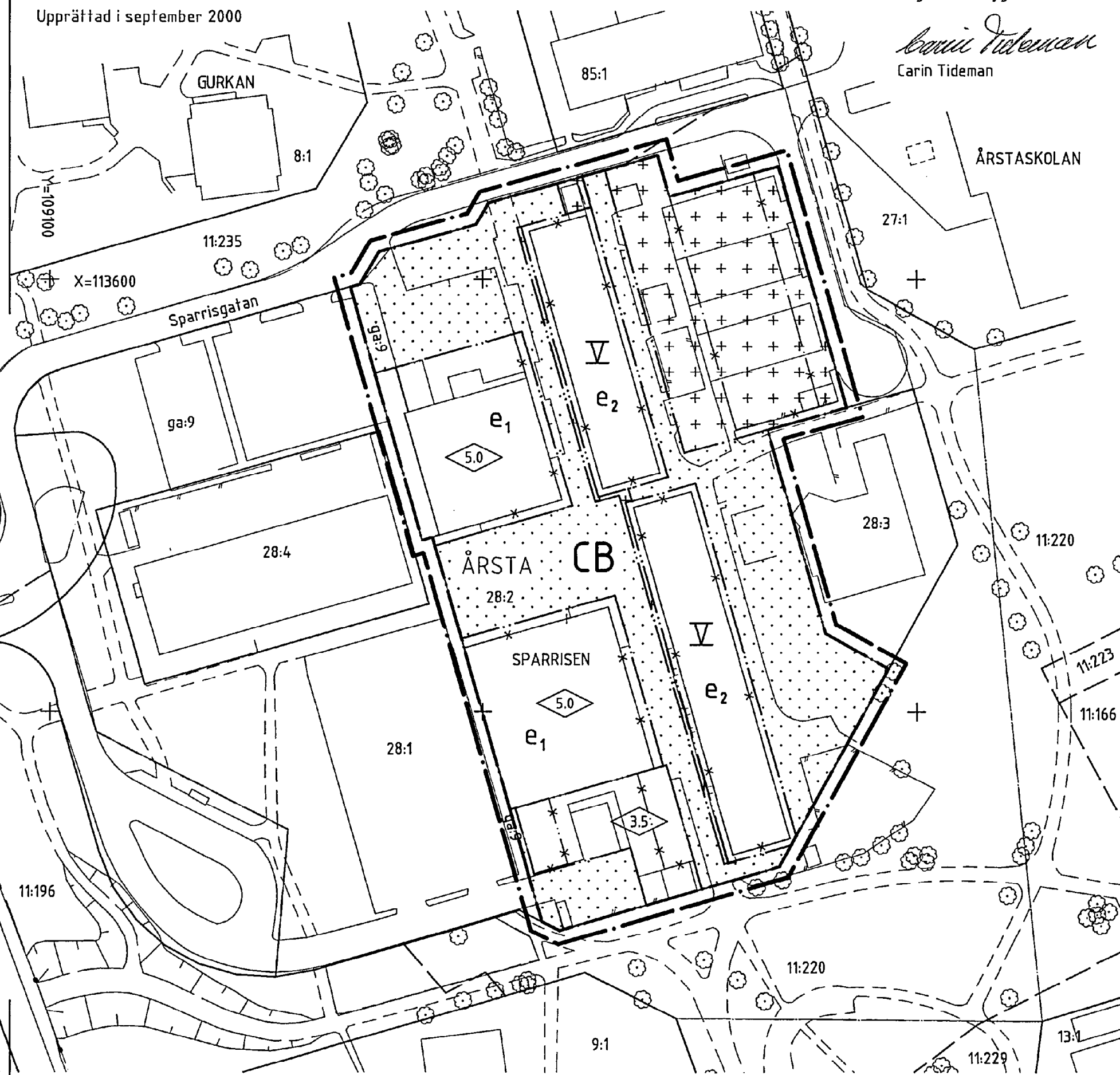
Diarienummer
2000/20035-1

Uppsala kommun

Upprättad i oktober 2000, rev. i december 2000

Björn Ringström
Björn Ringström
planchef

Carin Tideman
Carin Tideman
plan-tekniker



0 10 20 30 40 50

100 m

SKALA 1:1000

0380-P 2001 / 17