

Antagen av Norra Hagunda kommunal-
fullmäktige den 31/10 1968 - 46 --
St Björken
Kommunalkamrer

FÖRSLAG TILL ÄNDRING OCH UTVIDGNING
AV BYGGNADSPÄN FÖR

VANGSBYOMRÅDET, BRUNNA

I N:A HAGUNDA K:N, UPPSALA LÄN

FÖRSLAGET UPPRÄTTAT I JUNI 1968
AV K-KONSULT, UPPSALA

E. Lovéus LENNART LOVÉUS ARK. SAR.

GRUNDKARTA UPPRÄTTAD 1953-54 AV
LANTMÄTARE CURT HELLSTEN, UPPSALA
GÄLLANDE BYGGNADSPÄN FASTSTÄLLD 31.7.1963

GODKÄND AV ANTAGEN AV FASTSTÄLLD AV
BYGGN. NÄMNDEN KOMM. FULLMÄKTIGE LÄNSSTYRELSEN
4.6.68 §76 31.10.68. §46 8.5.69.

H. Sundin J. Lundberg

BETECKNINGAR

BETECKNINGAR TILL GRUNDKARTAN

- FASTIGHETSGRÄNS
- VÄGAR
- ⊠ BONINGSHUS RESP. UTHUS
- VATTENDRAG, DIKE
- ~ NIVÅKURVOR
- ⊕ PUNKT I RUTNÄT
- 111 FASTIGHETSBEDECKNING

BETECKNINGAR TILL BYGGNADSPÄNEKARTAN

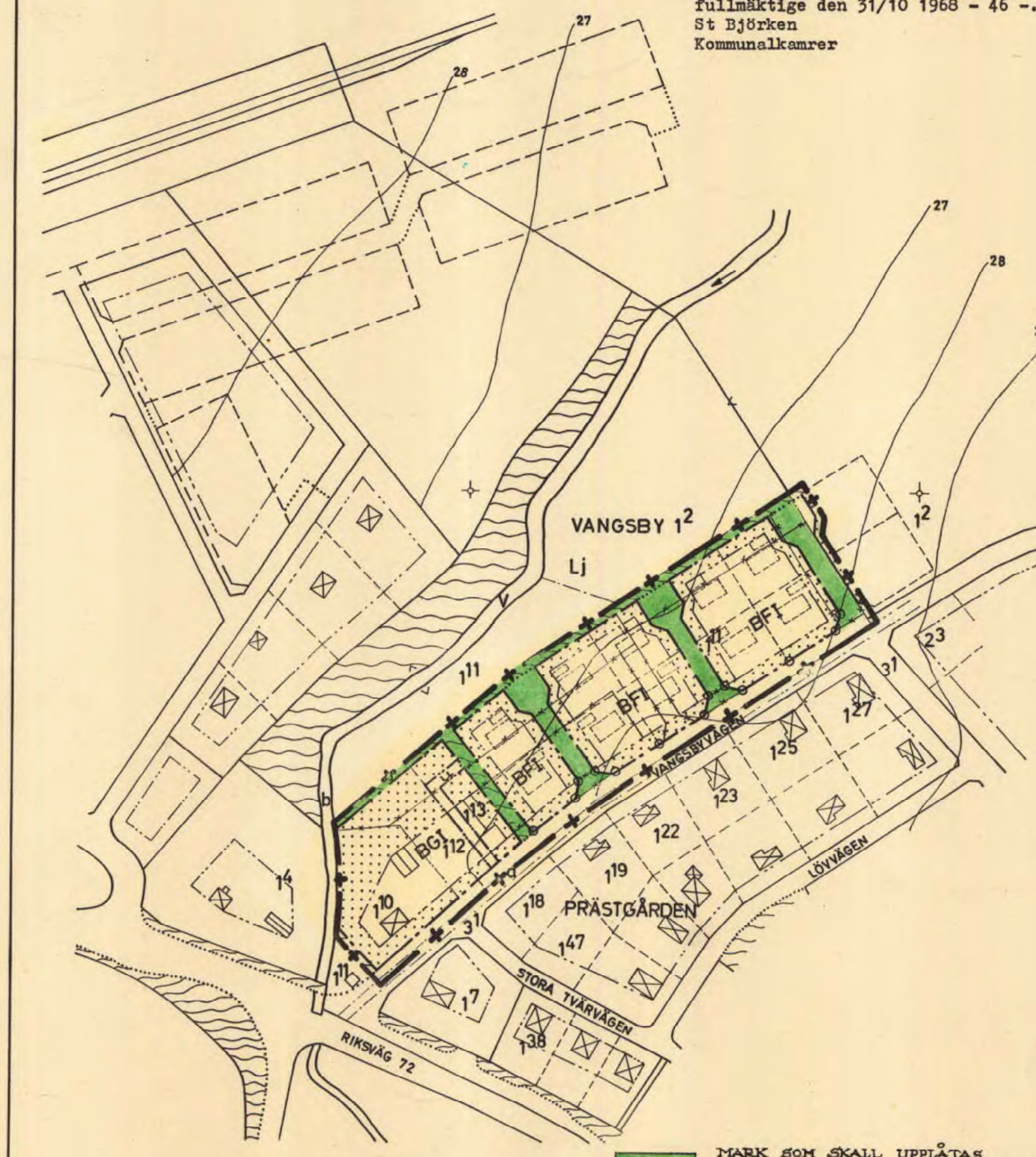
- BYGGNADSPÄNEGRÄNS
- GÄLLANDE OMRÅDES- OCH BESTÄMMESEGRÄNS
- D:O, AVSEDD ATT UTGÅ
- ⊕ OMRÅDEGRÄNS MED FÖRBJUDEN IN- OCH UTFART
- OMRÅDEGRÄNS
- BESTÄMMESEGRÄNS
- TOMTGRÄNS, EJ AVSEDD ATT FASTSTÄLLAS
- GRÄNSLINJE, EJ AVSEDD ATT FASTSTÄLLAS
- ILLUSTRATIONSLINJE

OMRÅDESBETECKNINGAR

- ⊠ ALLMÄN PLATS, GATA
- ⊠ ALLMÄN PLATS, PARK
- BF OMRÅDE FÖR BOSTADSÄNDAMÅL, FRISTÄENDE HUS
- BG OMRÅDE FÖR BOSTADS- OCH GARAGEÄNDAMÅL
- LJ OMRÅDE FÖR LANTBRUKSÄNDAMÅL
- V VATTENOMRÅDE

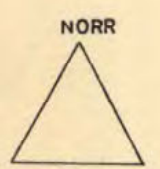
ÖVRIGA BETECKNINGAR

- ⊠ MARK, SOM ICKE FÅR BEBYGGAS
- LL MARK, TILLGÄNGLIG FÖR ALLMÄNNA LEDNINGAR
- I ANTAL VÅNINGAR




MARK SOM SKALL UPPLÄTAS
ENL §113 § BYGGNADSLAGEN

Kopians likhet med originalbetyggar.
Stockholm den 11.11.1969
SVENSKA REPRODUKTIONS AB
L. Söderlund



SKALA 1:2000



ATT LÄNSSTYRELSEN I UPPSALA LÄN 8.5.1969 FASTSTÄLLT DENNA
ÄNDRING OCH UTVIDGNING AV BYGGNADSPÄNEN FÖR VANGSBYOMRÅDET
I BRUNNA INOM NORRA HAGUNDA KOMMUN SAMT ATT BESLUTET VUNNIT
LAGA KRAFT; BETYGAR UPPSALA SLOTT I LANDSKANSLIET SOM OVAN.

PÅ TJÄNSTENS VÄGNAR
A. Blomqvist

Antagen av Norra Hagunda kommunal-
fullmäktige den 31/10 1968 - 46 -.
St Björken
Kommunalkamrer

FÖRSLAG TILL ÄNDRING OCH UTVIDGNING
AV BYGGNADSPLAN FÖR

VANGSBYOMRÅDET, BRUNNA

I N:A HAGUNDA K:N, UPPSALA LÄN

FÖRSLAGET UPPRÄTTAT I JUNI 1968
AV K-KONSULT, UPPSALA

E. Lovén LENNART LOVÉUS ARK. SAR.

GRUNDKARTA UPPRÄTTAD 1953-54 AV
LANTMÄTARE CURT HELLSTEN, UPPSALA
GÄLLANDE BYGGNADSPLAN FASTSTÄLLD 31.7.1963

GODKÄND AV BYGGN. NÄMNDEN 4.6.68 §76	ANTAGEN AV KOMM. FULLMÄKTIGE 31.10.68. §46	FASTSTÄLLD AV LÄNSSTYRELSEN 8.5.69.
--	--	---

H. Sundin *J. Lundberg*

BETECKNINGAR

BETECKNINGAR TILL GRUNDKARTAN

- FASTIGHETSGRÄNS
- VÄGAR
- ⊠ BONINGSHUS RESP. UTHUS
- VATTENDRAG, DIKE
- ~ NIVÅKURVOR
- ⊕ PUNKT I RUTNÄT
- 111 FASTIGHETS BETECKNING

BETECKNINGAR TILL BYGGNADSPANEKARTAN

- BYGGNADSPANEGRÄNS
- GÄLLANDE OMRÅDES- OCH
BESTÄMMELSEGRÄNS
- D:O, AVSEDD ATT UTGÅ
- ⊕ OMRÅDESGRÄNS MED FÖRBJUDEN
IN- OCH UTFART
- OMRÅDESGRÄNS
- BESTÄMMELSEGRÄNS
- TOMTGRÄNS, EJ AVSEDD
ATT FASTSTÄLLAS
- GRÄNSLINJE, EJ AVSEDD
ATT FASTSTÄLLAS
- ILLUSTRATIONSLINJE

OMRÅDESBETECKNINGAR

- ALLMÄN PLATS, GATA
- ▨ ALLMÄN PLATS, PARK
- BF OMRÅDE FÖR BOSTADSÄNDAMÅL,
FRISTÄENDE HUS
- BG OMRÅDE FÖR BOSTADS- OCH
GARAGEÄNDAMÅL
- LJ OMRÅDE FÖR LANTERUKSÄNDAMÅL
- V VATTENOMRÅDE

ÖVRIGA BETECKNINGAR

- ⋯ MARK, SOM ICKE FÅR BEBYGGAS
- ⊔ MARK, TILLGÄNGLIG FÖR
ALLMÄNNA LEDNINGAR
- I ANTAL VÅNINGAR

Exemplar likhet med originalet betygat.
Stockholm den 11. 11. 1969
SVENSKA REPRODUKTIONS AB
L. Söderlund

ATT LÄNSSTYRELSEN I UPPSALA LÄN 8.5.1969 FASTSTÄLLT DENNA
ÄNDRING OCH UTVIDGNING AV BYGGNADSPANEN FÖR VANGSBYOMRÅDET
I BRUNNA INOM NORRA HAGUNDA KOMMUN SAMT ATT BESLUTET VUNNIT
LAGA KRAFT; BETYGAR UPPSALA SLOTT I LANDSKANSLIET SOM OVAN.

PÅ TJÄNSTENS VAGNAR
A. Blomkvist

NORR
SKALA 1:2000

50 0 50 100 150 200M

Exemplar