

### GRUNDKARTANS BETECKNINGAR

- Fastighetsgränser m.m.**  
 - - - - - Traktgräns  
 - - - - - Fastighetsgräns  
 - - - - - Rättighetsdel (SV=servitut, GA:xx=gemensamhetsanläggning)  
 - - - - - Ledningsrätt
- Byggnader m.m.**  
 □ Byggnader ( geo.inmätt och fotogr.kart.)
- Övrigt**  
 □ Trappa  
 □ Mur ytter  
 □ Kantsten  
 □ Vägkant  
 □ Gång- och cykelväg  
 □ Slänt  
 □ Brodäck
- Höjdförhållanden**  
 ~ Höjdkurva  
 + 0.0 Markhöjd
- Koordinatsystem:**  
 SWEREF 99 18 00 / RH2000 i höjd
- Underlag:**  
 Baskartan
- Upprättad i september 2020**  
 Stadsbyggnadsförvaltningen

Konnektionslinje sid 19

Konnektionslinje sid 21

ULTUNA

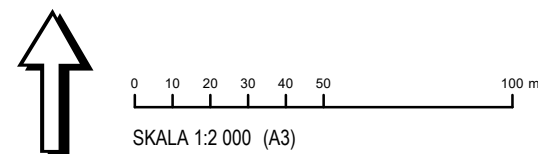
2:25

GATA

spår

Konnektionslinje alternativ

Konnektionslinje sid 16



### UPPLYSNINGAR

Tomtindelningar för kvarteret Munken, fastställd 1982 (Akt 0380-30/FJ30), kvarteret Grytet, fastställd 1974 (Akt 0380-18/NO87), del av kvarteret Haglet, fastställd 1983 (Akt 0380-22/NO100), kvarteret Bandstolen, fastställd 1968 (Akt 0380-1/VA33), kvarteret Valsättråplan, fastställd 1970 (Akt 0380-1/VA57) del av kvarteret Plogristen, fastställd 1969 (Akt 0380-6/VA7) upphör att gälla inom planområdet.

### PLANBESTÄMMELSER

Följande gäller inom områden med nedanstående beteckningar. Endast angiven användning och utformning är tillåten. Där beteckning saknas gäller bestämmelsen inom hela planområdet.

### GRÄNSBETECKNINGAR

- Planområdesgräns
- - - - - Användningsgräns
- - - - - Egenskapsgräns
- - - - - Administrativ gräns

### ANVÄNDNING AV MARK OCH VATTEN

#### Allmänna platser med kommunalt huvudmannskap

- GATA Gata, PBL 4 kap. 5 § 1 st 2 p.
- PARK Park, PBL 4 kap. 5 § 1 st 2 p.
- TORG Torg, PBL 4 kap. 5 § 1 st 2 p.

#### Kvartersmark

- B Bostäder, PBL 4 kap. 5 § 1 st 3 p.
- D Vård, PBL 4 kap. 5 § 1 st 3 p.
- E Tekniska anläggningar, PBL 4 kap. 5 § 1 st 3 p.
- E<sub>1</sub> Dagvattendamm, PBL 4 kap. 5 § 1 st 3 p.
- T<sub>1</sub> Kollektivtrafik. Anläggningar för spårtrafik får anordnas, PBL 4 kap. 5 § 1 st 3 p.
- L<sub>1</sub> Odling och djurhållning, PBL 4 kap. 5 § 1 st 3 p.

#### Vattenområden

- W<sub>1</sub> Öppet vattenområde där bro för gång-och cykeltrafik, spårvägstrafik, busstrafik och utryckningsfordon får uppföras, PBL 4 kap. 5 § 1 st 3 p.

### EGENSKAPSBESTÄMMELSER ALLMÄN PLATS

#### Utformning

- spår Kollektivtrafik. Anläggningar för spårtrafik får anordnas, PBL 4 kap. 5 § 1 st 2 p.
- tunnel Gång- och cykeltunnel, PBL 4 kap. 5 § 1 st 2 p.
- go-passage Gång- och cykelpassage, PBL 4 kap. 5 § 1 st 2 p.
- slänt Vegetationsbeksidd slänt, PBL 4 kap. 5 § 1 st 2 p.
- dagvattendamm Dagvattendamm, PBL 4 kap. 5 § 1 st 2 p.
- bro Bro, PBL 4 kap. 5 § 1 st 2 p.

- V<sub>1</sub> Lägsta fri höjd är 4,7 meter, PBL 4 kap. 5 § 1 st 2 p.
- V<sub>2</sub> Lägsta fri höjd är 3,5 meter, PBL 4 kap. 5 § 1 st 2 p.

### EGENSKAPSBESTÄMMELSER FÖR KVARTERSMARK

#### Omfattning

- 0,0 Högsta nockhöjd är angivet värde i meter, PBL 4 kap. 11 § 1 st 1 p.

#### Placering

- Marken får inte förses med byggnad, PBL 4 kap. 16 § 1 st 1 p.

#### Mark

- n<sub>1</sub> Vegetationsbeksidd slänt, PBL 4 kap. 10 §

### ADMINISTRATIVA BESTÄMMELSER

#### Genomförandetid

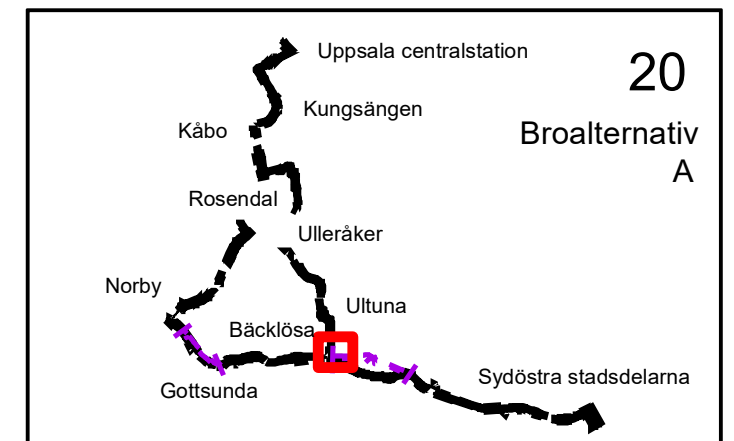
Genomförandetiden är 5 år från den dag planen vinner laga kraft, PBL 4 kap. 21 §

#### Strandskydd

- a<sub>1</sub> Strandskyddet är upphävt. Allmän plats, PBL 4 kap. 17 §
- a<sub>2</sub> Strandskyddet är upphävt. Kvartersmark, PBL 4 kap. 17 §
- a<sub>3</sub> Strandskyddet är upphävt. Vattenområde, PBL 4 kap. 17 §

### ILLUSTRATIONER

- - - - - Alternativ sträcka
- Konnektionslinje



Uppsala kommun Samråd

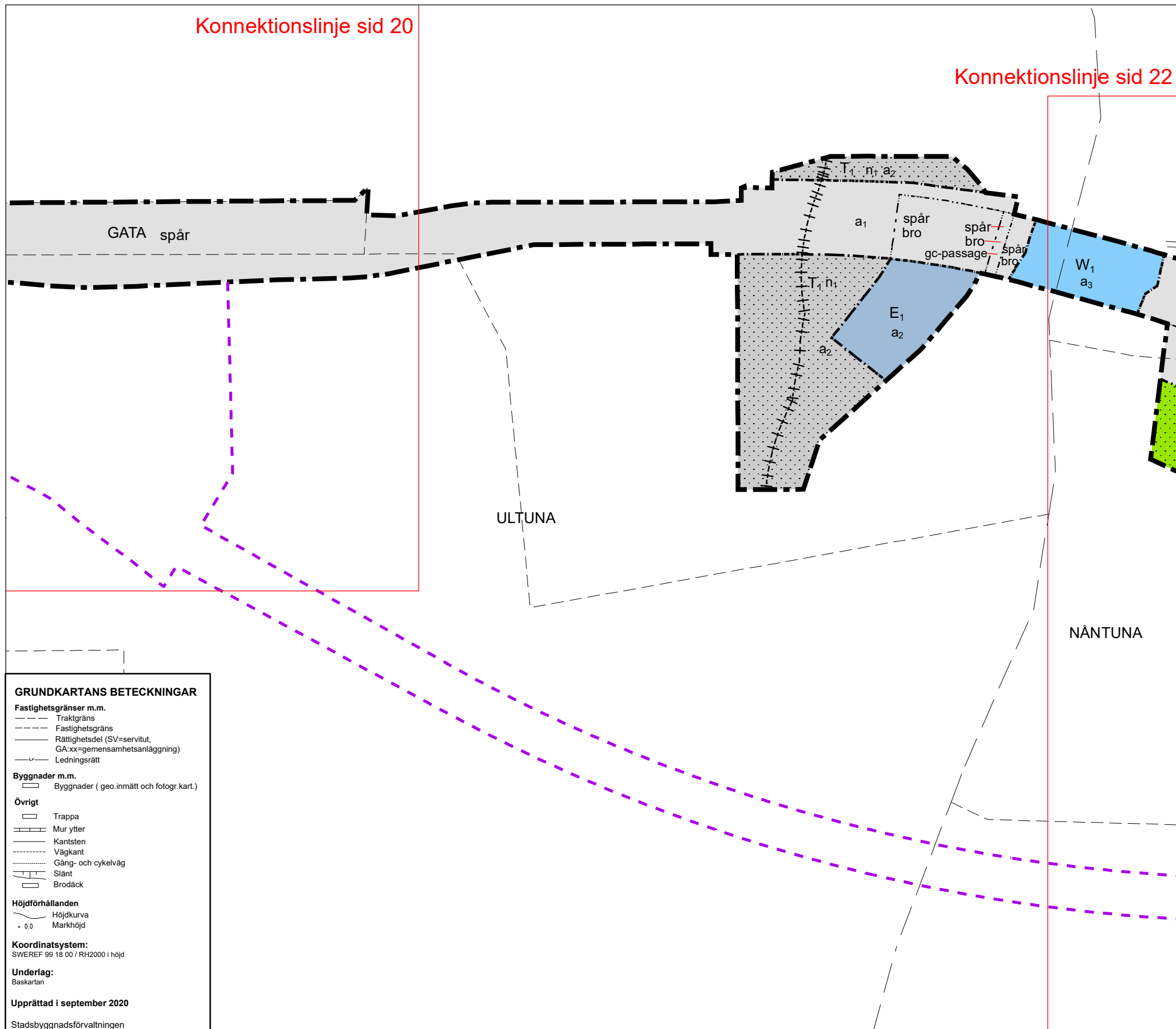
Detaljplan för Kapacitetsstark kollektivtrafik

Upprättad: 2021-04-06

diarienum: PBN 2019-002806

Konnektionslinje sid 20

Konnektionslinje sid 22



**GRUNDKARTANS BETECKNINGAR**

**Fastighetsgränser m.m.**

- Traktgräns
- Fastighetsgräns
- Rättighetsdel (SV=servitut, GA:xx=gemensamhetsanläggning)
- Ledningsrätt

**Byggnader m.m.**

- Byggnader ( geo.inmätt och fotogr.kart.)

**Övrigt**

- Trappa
- Mur ytter
- Kantsten
- Väggkant
- Gång- och cykelväg
- Slänt
- Brodäck

**Höjdförhållanden**

- Höjdkurva
- Markhöjd + 0.0

**Koordinatsystem:**  
SWEREF 99 18 00 / RH2000 i höjd

**Underlag:**  
Baskartan

**Upprättad i september 2020**  
Stadsbyggnadsförvaltningen

**PLANBESTÄMMELSER**

Följande gäller inom områden med nedanstående beteckningar. Endast angiven användning och utformning är tillåten. Där beteckning saknas gäller bestämmelsen inom hela planområdet.

**GRÄNSBETECKNINGAR**

- Planområdesgräns
- Användningsgräns
- Egenskapsgräns
- Administrativ gräns

**ANVÄNDNING AV MARK OCH VATTEN**

**Allmänna platser med kommunalt huvudmannaskap**

- GATA** Gata, PBL 4 kap. 5 § 1 st 2 p.
- PARK** Park, PBL 4 kap. 5 § 1 st 2 p.
- TORG** Torg, PBL 4 kap. 5 § 1 st 2 p.

**Kvartersmark**

- B** Bostäder, PBL 4 kap. 5 § 1 st 3 p.
- D** Vård, PBL 4 kap. 5 § 1 st 3 p.
- E** Tekniska anläggningar, PBL 4 kap. 5 § 1 st 3 p.
- E<sub>1</sub>** Dagvattendamm, PBL 4 kap. 5 § 1 st 3 p.
- T<sub>1</sub>** Kollektivtrafik. Anläggningar för spårtrafik får anordnas, PBL 4 kap. 5 § 1 st 3 p.
- L<sub>1</sub>** Odling och djurhållning, PBL 4 kap. 5 § 1 st 3 p.

**Vattenområden**

- W<sub>1</sub>** Öppet vattenområde där bro för gång- och cykeltrafik, spårvägstrafik, busstrafik och utryckningsfordon får uppföras, PBL 4 kap. 5 § 1 st 3 p.

**EGENSKAPSBESTÄMMELSER ALLMÄN PLATS**

**Utformning**

- spår** Kollektivtrafik. Anläggningar för spårtrafik får anordnas, PBL 4 kap. 5 § 1 st 2 p.
- tunnel** Gång- och cykeltunnel, PBL 4 kap. 5 § 1 st 2 p.
- gc-passage** Gång- och cykelpassage, PBL 4 kap. 5 § 1 st 2 p.
- slänt** Vegetationsbeksidd slänt, PBL 4 kap. 5 § 1 st 2 p.
- dagvattendamm** Dagvattendamm, PBL 4 kap. 5 § 1 st 2 p.
- bro** Bro, PBL 4 kap. 5 § 1 st 2 p.

- v<sub>1</sub>** Lägsta fri höjd är 4,7 meter, PBL 4 kap. 5 § 1 st 2 p.
- v<sub>2</sub>** Lägsta fri höjd är 3,5 meter, PBL 4 kap. 5 § 1 st 2 p.

**EGENSKAPSBESTÄMMELSER FÖR KVARTERSMARK**

**Omfattning**

- 0.0** Högsta nockhöjd är angivet värde i meter, PBL 4 kap. 11 § 1 st 1 p.

**Placering**

- Marken** får inte förses med byggnad, PBL 4 kap. 16 § 1 st 1 p.

**Mark**

- n<sub>1</sub>** Vegetationsbeksidd slänt, PBL 4 kap. 10 §

**ADMINISTRATIVA BESTÄMMELSER**

**Genomförandetid**

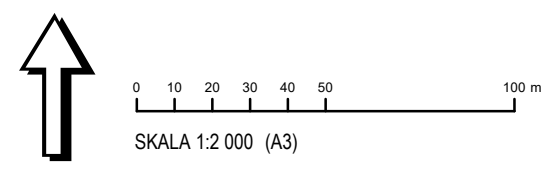
Genomförandetiden är 5 år från den dag planen vinner laga kraft, PBL 4 kap. 21 §

**Strandskydd**

- a<sub>1</sub>** Strandskyddet är upphävt. Allmän plats, PBL 4 kap. 17 §
- a<sub>2</sub>** Strandskyddet är upphävt. Kvartersmark, PBL 4 kap. 17 §
- a<sub>3</sub>** Strandskyddet är upphävt. Vattenområde, PBL 4 kap. 17 §

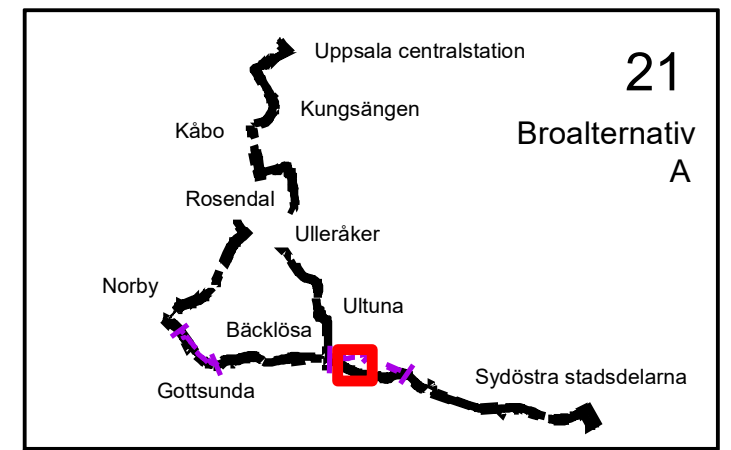
**ILLUSTRATIONER**

- Alternativ sträcka
- Konnektionslinje



**UPPLYSNINGAR**

Tomtindelningar för kvarteret Munken, fastställd 1982 (Akt 0380-30/FJ30), kvarteret Grytet, fastställd 1974 (Akt 0380-18/NO87), del av kvarteret Haglet, fastställd 1983 (Akt 0380-22/NO100), kvarteret Bandstolen, fastställd 1968 (Akt 0380-1/VA33), kvarteret Valsätråplan, fastställd 1970 (Akt 0380-1/VA57) del av kvarteret Plogristen, fastställd 1969 (Akt 0380-6/VA7) upphör att gälla inom planområdet.

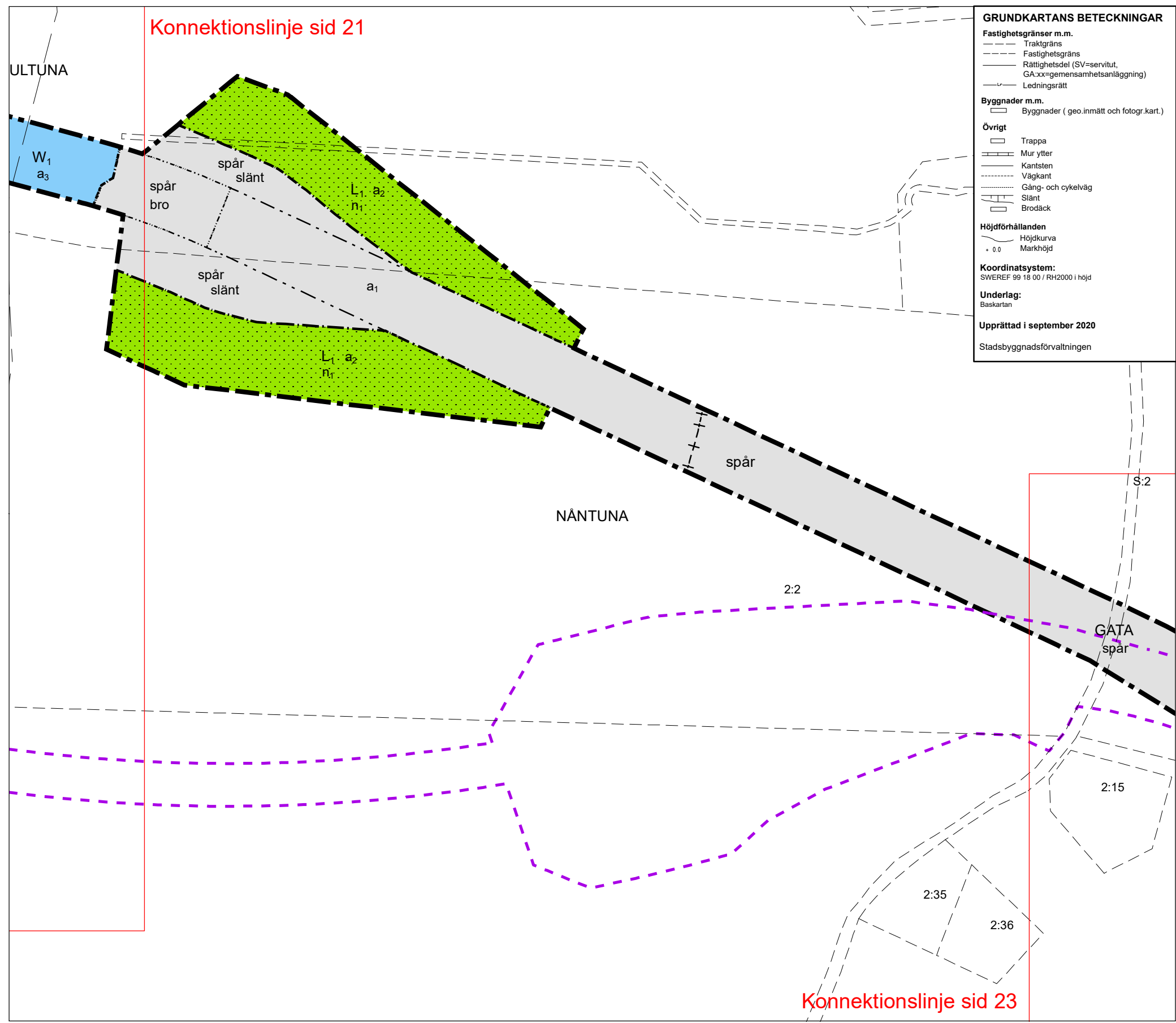


**Uppsala kommun** Samråd

**Detaljplan för Kapacitetsstark kollektivtrafik**

Upprättad: 2021-04-06

diarienummer: PBN 2019-002806



**GRUNDKARTANS BETECKNINGAR**

**Fastighetsgränser m.m.**  
 - - - - - Traktgräns  
 - - - - - Fastighetsgräns  
 - - - - - Rättsgräns (SV=servitut, GA.xx=gemensamhetsanläggning)  
 - - - - - Ledningsrätt

**Byggnader m.m.**  
 □ Byggnader ( geo.inmätt och fotogr.kart.)

**Övrigt**  
 □ Trappa  
 □ Mur ytter  
 □ Kantssten  
 □ Vägkant  
 □ Gång- och cykelväg  
 □ Slänt  
 □ Brodäck

**Höjdförhållanden**  
 - - - - - Höjdkurva  
 + 0.0 Markhöjd

**Koordinatsystem:**  
 SWEREF 99 18 00 / RH2000 i höjd

**Underlag:**  
 Baskartan

**Upprättad i september 2020**  
 Stadsbyggnadsförvaltningen

**PLANBESTÄMMELSER**  
 Följande gäller inom områden med nedanstående beteckningar. Endast angiven användning och utformning är tillåten. Där beteckning saknas gäller bestämmelsen inom hela planområdet.

**GRÄNSBETECKNINGAR**  
 - - - - - Planområdesgräns  
 - - - - - Användningsgräns  
 - - - - - Egenskapsgräns  
 - - - - - Administrativ gräns

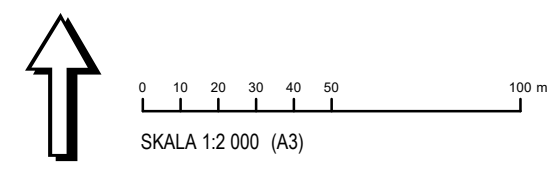
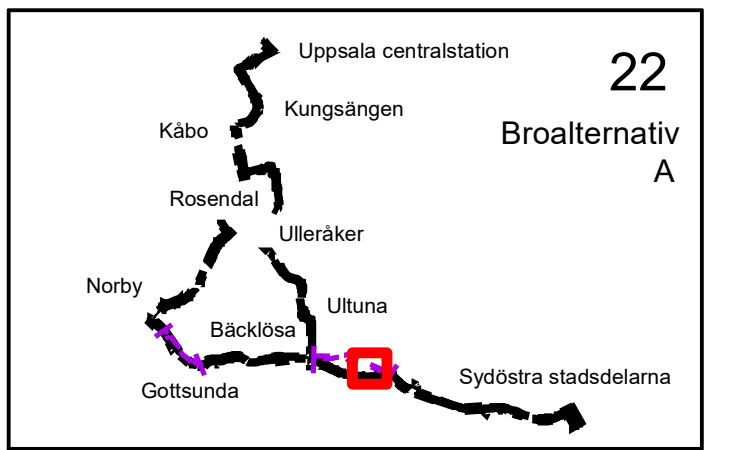
**ANVÄNDNING AV MARK OCH VATTEN**  
**Allmänna platser med kommunalt huvudmannskap**  
 GATA Gata, PBL 4 kap. 5 § 1 st 2 p.  
 PARK Park, PBL 4 kap. 5 § 1 st 2 p.  
 TORG Torg, PBL 4 kap. 5 § 1 st 2 p.  
**Kvartersmark**  
 B Bostäder, PBL 4 kap. 5 § 1 st 3 p.  
 D Vård, PBL 4 kap. 5 § 1 st 3 p.  
 E Tekniska anläggningar, PBL 4 kap. 5 § 1 st 3 p.  
 E1 Dagvattendamm, PBL 4 kap. 5 § 1 st 3 p.  
 T1 Kollektivtrafik. Anläggningar för spårtrafik får anordnas, PBL 4 kap. 5 § 1 st 3 p.  
 L1 Odling och djurhållning, PBL 4 kap. 5 § 1 st 3 p.  
**Vattenområden**  
 W1 Öppet vattenområde där bro för gång- och cykeltrafik, spårvägstrafik, busstrafik och utryckningsfordon får uppföras, PBL 4 kap. 5 § 1 st 3 p.

**EGENSKAPSBESTÄMMELSER ALLMÄN PLATS**  
**Utformning**  
 spår Kollektivtrafik. Anläggningar för spårtrafik får anordnas, PBL 4 kap. 5 § 1 st 2 p.  
 tunnel Gång- och cykeltunnel, PBL 4 kap. 5 § 1 st 2 p.  
 go-passage Gång- och cykelpassage, PBL 4 kap. 5 § 1 st 2 p.  
 slänt Vegetationsbeklädd slänt, PBL 4 kap. 5 § 1 st 2 p.  
 dagvattendamm Dagvattendamm, PBL 4 kap. 5 § 1 st 2 p.  
 bro Bro, PBL 4 kap. 5 § 1 st 2 p.  
 v1 Lägsta fri höjd är 4,7 meter, PBL 4 kap. 5 § 1 st 2 p.  
 v2 Lägsta fri höjd är 3,5 meter, PBL 4 kap. 5 § 1 st 2 p.

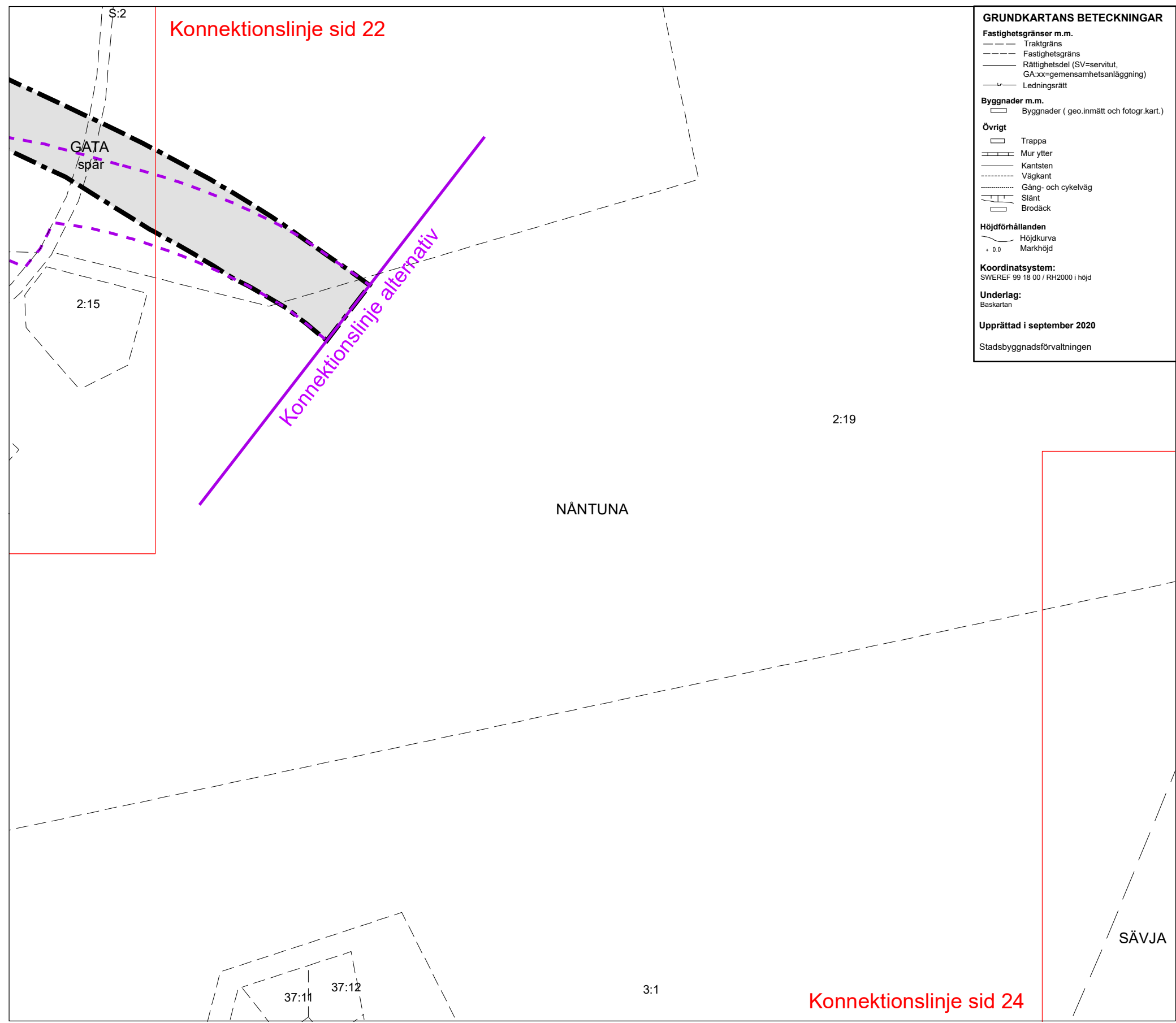
**EGENSKAPSBESTÄMMELSER FÖR KVARTERSMARK**  
**Omfattning**  
 0.0 Högsta nockhöjd är angivet värde i meter, PBL 4 kap. 11 § 1 st 1 p.  
**Placering**  
 Mark får inte förses med byggnad, PBL 4 kap. 16 § 1 st 1 p.  
**Mark**  
 n1 Vegetationsbeklädd slänt, PBL 4 kap. 10 §

**ADMINISTRATIVA BESTÄMMELSER**  
**Genomförandetid**  
 Genomförandetiden är 5 år från den dag planen vinner laga kraft, PBL 4 kap. 21 §  
**Strandskydd**  
 a1 Strandskyddet är upphävt. Allmän plats, PBL 4 kap. 17 §  
 a2 Strandskyddet är upphävt. Kvartersmark, PBL 4 kap. 17 §  
 a3 Strandskyddet är upphävt. Vattenområde, PBL 4 kap. 17 §

**ILLUSTRATIONER**  
 - - - - - Alternativ sträcka  
 - - - - - Konnektionslinje



**UPPLYSNINGAR**  
 Tomtindelningar för kvarteret Munken, fastställd 1982 (Akt 0380-30/FJ30), kvarteret Grytet, fastställd 1974 (Akt 0380-18/NO87), del av kvarteret Haglet, fastställd 1983 (Akt 0380-22/NO100), kvarteret Bandstolen, fastställd 1968 (Akt 0380-1/VA33), kvarteret Valsätriplan, fastställd 1970 (Akt 0380-1/VA57) del av kvarteret Plogristen, fastställd 1969 (Akt 0380-6/VA7) upphör att gälla inom planområdet.



**GRUNDKARTANS BETECKNINGAR**

**Fastighetsgränser m.m.**  
 - - - - - Trakigräns  
 - - - - - Fastighetsgräns  
 - - - - - Rättighetsdel (SV=servitut, GA.xx=gemensamhetsanläggning)  
 - - - - - Ledningsrätt

**Byggnader m.m.**  
 □ Byggnader ( geo.inmätt och fotogr.kart.)

**Övrigt**  
 □ Trappa  
 □ Mur ytter  
 □ Kantssten  
 □ Vägkant  
 □ Gång- och cykelväg  
 □ Slänt  
 □ Brodäck

**Höjdförhållanden**  
 ~ Höjdkurva  
 + 0.0 Markhöjd

**Koordinatsystem:**  
 SWEREF 99 18 00 / RH2000 i höjd

**Underlag:**  
 Baskartan

**Upprättad i september 2020**  
 Stadsbyggnadsförvaltningen

**PLANBESTÄMMELSER**  
 Följande gäller inom områden med nedanstående beteckningar. Endast angiven användning och utformning är tillåten. Där beteckning saknas gäller bestämmelsen inom hela planområdet.

**GRÄNSBETECKNINGAR**  
 ■ Planområdesgräns  
 - - - - - Användningsgräns  
 - - - - - Egenskapsgräns  
 + Administrativ gräns

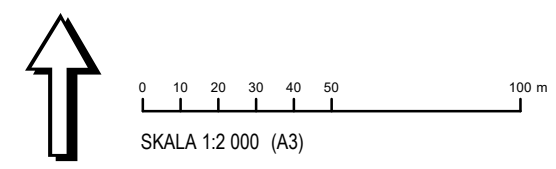
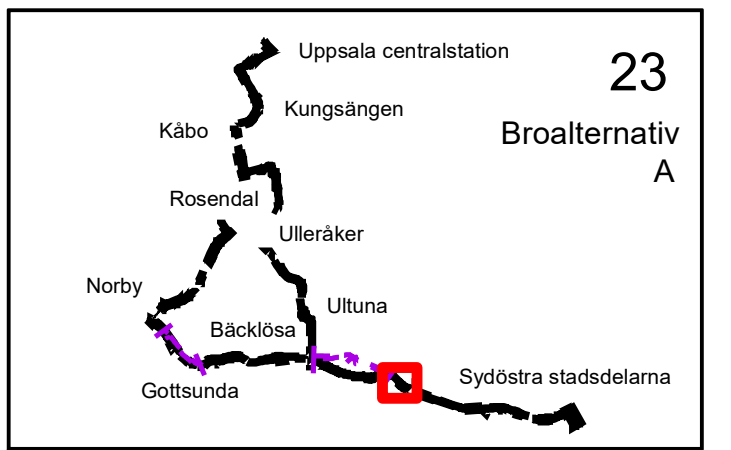
**ANVÄNDNING AV MARK OCH VATTEN**  
**Allmänna platser med kommunalt huvudmannskap**  
 GATA Gata, PBL 4 kap. 5 § 1 st 2 p.  
 PARK Park, PBL 4 kap. 5 § 1 st 2 p.  
 TORG Torg, PBL 4 kap. 5 § 1 st 2 p.  
**Kvartersmark**  
 B Bostäder, PBL 4 kap. 5 § 1 st 3 p.  
 D Vård, PBL 4 kap. 5 § 1 st 3 p.  
 E Tekniska anläggningar, PBL 4 kap. 5 § 1 st 3 p.  
 E1 Dagvattendamm, PBL 4 kap. 5 § 1 st 3 p.  
 T1 Kollektivtrafik. Anläggningar för spårtrafik får anordnas, PBL 4 kap. 5 § 1 st 3 p.  
 L1 Odling och djurhållning, PBL 4 kap. 5 § 1 st 3 p.  
**Vattenområden**  
 W1 Öppet vattenområde där bro för gång-och cykeltrafik, spårvägstrafik, busstrafik och utryckningsfordon får uppföras, PBL 4 kap. 5 § 1 st 3 p.

**EGENSKAPSBESTÄMMELSER ALLMÄN PLATS**  
**Utformning**  
 spår Kollektivtrafik. Anläggningar för spårtrafik får anordnas, PBL 4 kap. 5 § 1 st 2 p.  
 tunnel Gång- och cykeltunnel, PBL 4 kap. 5 § 1 st 2 p.  
 go-passagge Gång- och cykelpassage, PBL 4 kap. 5 § 1 st 2 p.  
 slänt Vegetationsbeksidd slänt, PBL 4 kap. 5 § 1 st 2 p.  
 dagvattendamm Dagvattendamm, PBL 4 kap. 5 § 1 st 2 p.  
 bro Bro, PBL 4 kap. 5 § 1 st 2 p.  
 v1 Lägsta fri höjd är 4,7 meter, PBL 4 kap. 5 § 1 st 2 p.  
 v2 Lägsta fri höjd är 3,5 meter, PBL 4 kap. 5 § 1 st 2 p.

**EGENSKAPSBESTÄMMELSER FÖR KVARTERSMARK**  
**Omfattning**  
 0,0 Högsta nockhöjd är angivet värde i meter, PBL 4 kap. 11 § 1 st 1 p.  
**Placering**  
 Mark får inte förses med byggnad, PBL 4 kap. 16 § 1 st 1 p.  
**Mark**  
 n1 Vegetationsbeksidd slänt, PBL 4 kap. 10 §

**ADMINISTRATIVA BESTÄMMELSER**  
**Genomförandetid**  
 Genomförandetiden är 5 år från den dag planen vinner laga kraft, PBL 4 kap. 21 §  
**Strandskydd**  
 a1 Strandskyddet är upphävt. Allmän plats, PBL 4 kap. 17 §  
 a2 Strandskyddet är upphävt. Kvartersmark, PBL 4 kap. 17 §  
 a3 Strandskyddet är upphävt. Vattenområde, PBL 4 kap. 17 §

**ILLUSTRATIONER**  
 - - - - - Alternativ sträcka  
 Konnektionslinje



**UPPLYSNINGAR**  
 Tomtindelningar för kvarteret Munken, fastställd 1982 (Akt 0380-30/FJ30), kvarteret Grytet, fastställd 1974 (Akt 0380-18/NO87), del av kvarteret Haglet, fastställd 1983 (Akt 0380-22/NO100), kvarteret Bandstolen, fastställd 1968 (Akt 0380-1/VA33), kvarteret Valsättriplan, fastställd 1970 (Akt 0380-1/VA57) del av kvarteret Plogristen, fastställd 1969 (Akt 0380-6/VA7) upphör att gälla inom planområdet.