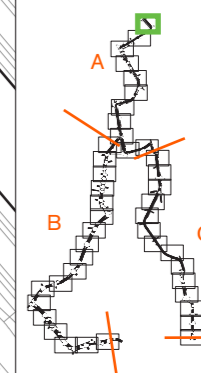


**LEGEND**

- Spårområde, betong
- Spårområde, gräs
- Spårområde, natursten HPL
- Torgyta
- Shared space
- Körbana
- Cykelbana
- Gångbana
- Planteringsyta
- Planteringsyta/  
dagvattenhantering
- Refug / passage
- Slänt
- Hållplats
- Vita linjen
- Stödmur
- Bullerskärm
- Nytt träd
- Befintligt träd
- Spårmitt
- Fastighetsinträng
- Signalreglerad korsning
- Gång-/cykelpassage  
Övergångsställe

↑ ↑ Sektionsmarkering



Skala  
**1:1000/A3**

Sida  
**1/46**

Rev.  
**A**



Projektnamn  
**UPPSALA SPÅRVÄG**

Skede  
**Tekniska handlingar som underlag  
för detaljplan**

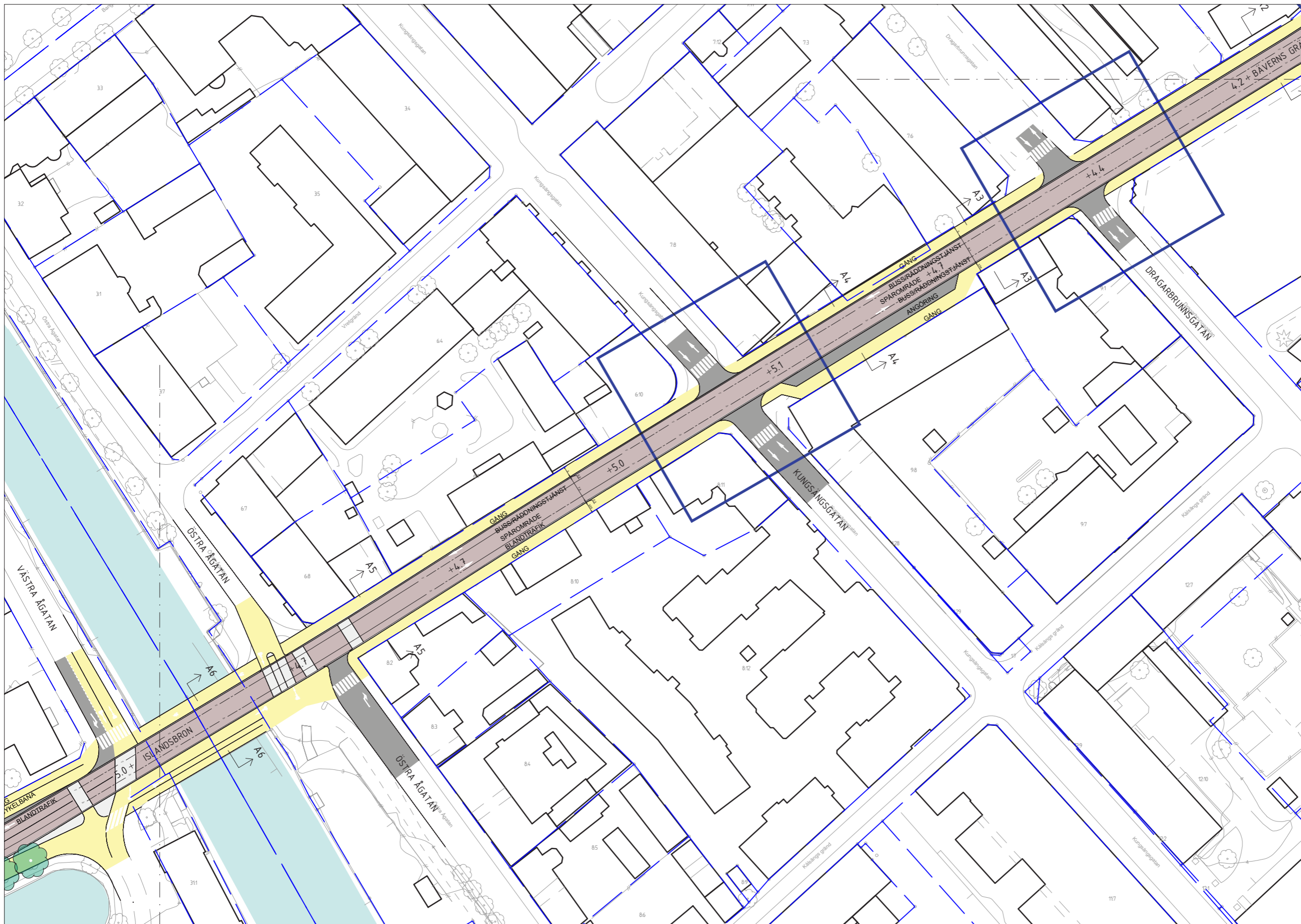
Dokument  
**Illustrationsplan**

Sträcka  
**A - Uppsala C-Ångström**

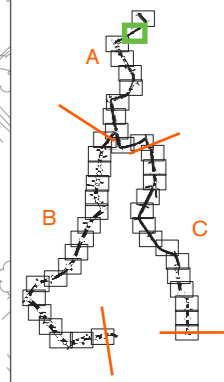
Datum  
**2022-02-21**

Ändringsdatum  
**2023-04-24**

0 |-----| 100 m



- LEGEND**
- Spårområde, betong
  - Spårområde, gräs
  - Spårområde, natursten HPL
  - Torgyta
  - Shared space
  - Körbana
  - Cykelbana
  - Gångbana
  - Planteringsyta
  - Planteringsyta/  
dagvattenhantering
  - Refug / passage
  - Slänt
  - Hållplats
  - Vita linjen
  - Stödmur
  - Bullerskärm
  - Nytt träd
  - Befintligt träd
  - Spårmit
  - Fastighetsintring
  - Signalreglerad korsning
  - Gång-/cykelpassage
  - Övergångsställe
- ↑ ↑ Sektionsmarkering



0 |-----| 100 m



Projektnamn  
**UPPSALA SPÅRVÄG**

Skede  
**Tekniska handlingar som underlag  
för detaljplan**

Dokument  
**Illustrationsplan**

Sträcka  
**A - Uppsala C-Ångström**

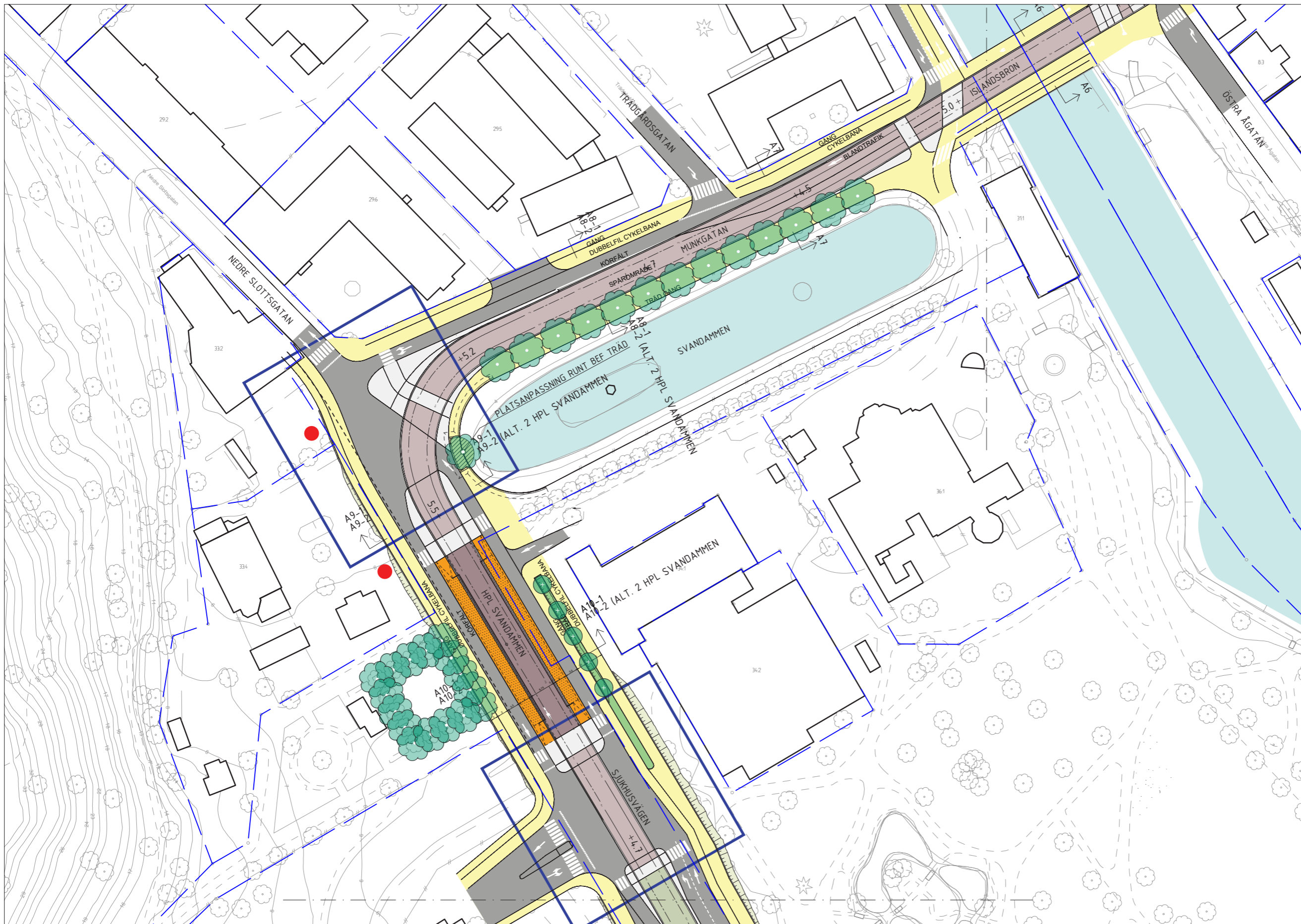
Datum  
**2022-02-21**

Ändringsdatum  
**2023-04-24**

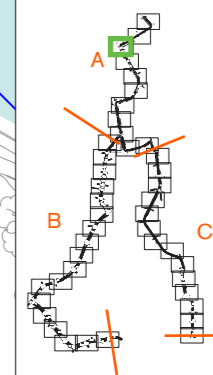
Skala  
**1:1000/A3**

Sida  
**2/46**

Rev.  
**A**



- LEGEND**
- Spårområde, betong
  - Spårområde, gräs
  - Spårområde, natursten HPL
  - Torgyta
  - Shared space
  - Körbana
  - Cykelbana
  - Gångbana
  - Planteringsyta
  - Planteringsyta/  
dagvattenhantering
  - Refug / passage
  - Slänt
  - Hållplats
  - Vita linjen
  - Stödmur
  - Bullerskärm
  - Nytt träd
  - Befintligt träd
  - Spårmitt
  - Fastighetsinträng
  - Signalreglerad korsning
  - Gång-/cykelpassage
  - Övergångsställe
- ↑ ↑ Sektionsmarkering



0 |-----| 100 m



Skala  
**1:1000/A3**

Sida  
**3/46**

Rev.  
**A**



Projektnamn  
**UPPSALA SPÅRVÄG**

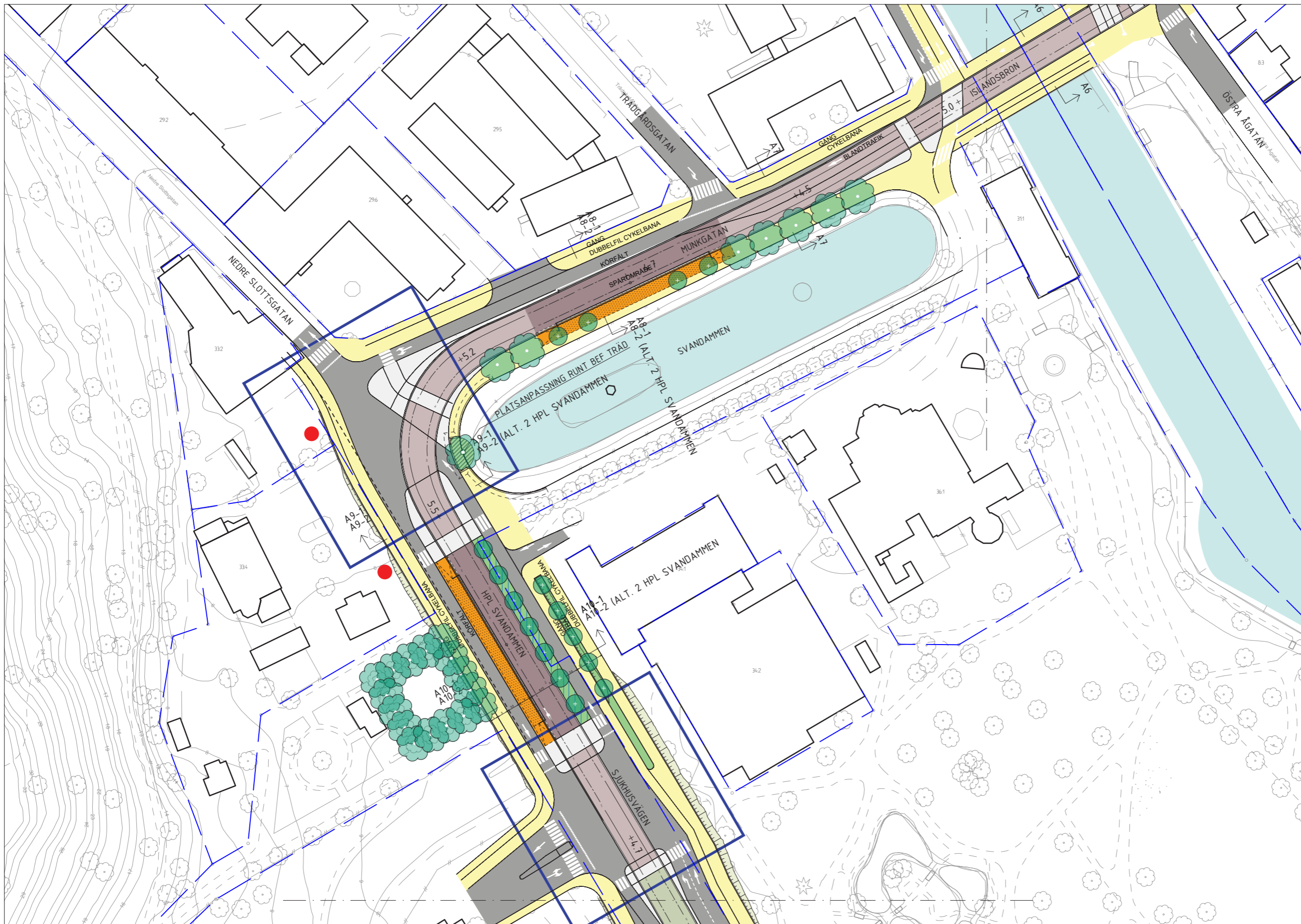
Skede  
**Tekniska handlingar som underlag  
för detaljplan**

Dokument  
**Illustrationsplan**

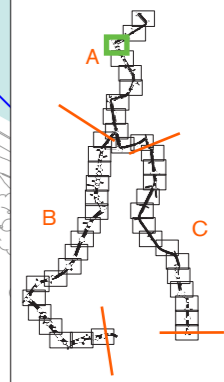
Sträcka  
**A - Uppsala C-Ångström  
Svandammen alt 1**

Datum  
**2022-02-21**

Ändringsdatum  
**2023-04-24**



- LEGEND**
- Spårområde, betong
  - Spårområde, gräs
  - Spårområde, natursten HPL
  - Torgyta
  - Shared space
  - Körbana
  - Cykelbana
  - Gångbana
  - Planteringsyta
  - Planteringsyta/  
dagvattenhantering
  - Refug / passage
  - Slänt
  - Hållplats
  - Vita linjen
  - Stödmur
  - Bullerskärm
  - Nytt träd
  - Befintligt träd
  - Spårmitt
  - Fastighetsinträng
  - Signalreglerad korsning
  - Gång-/cykelpassage  
Övergångsställe
- ↑ ↑ Sektionsmarkering



0 |-----| 100 m



Projektnamn  
**UPPSALA SPÅRVÄG**

Skede  
**Tekniska handlingar som underlag  
för detaljplan**

Dokument  
**Illustrationsplan**

Sträcka  
**A - Uppsala C-Ångström  
Svandammen alt 2**

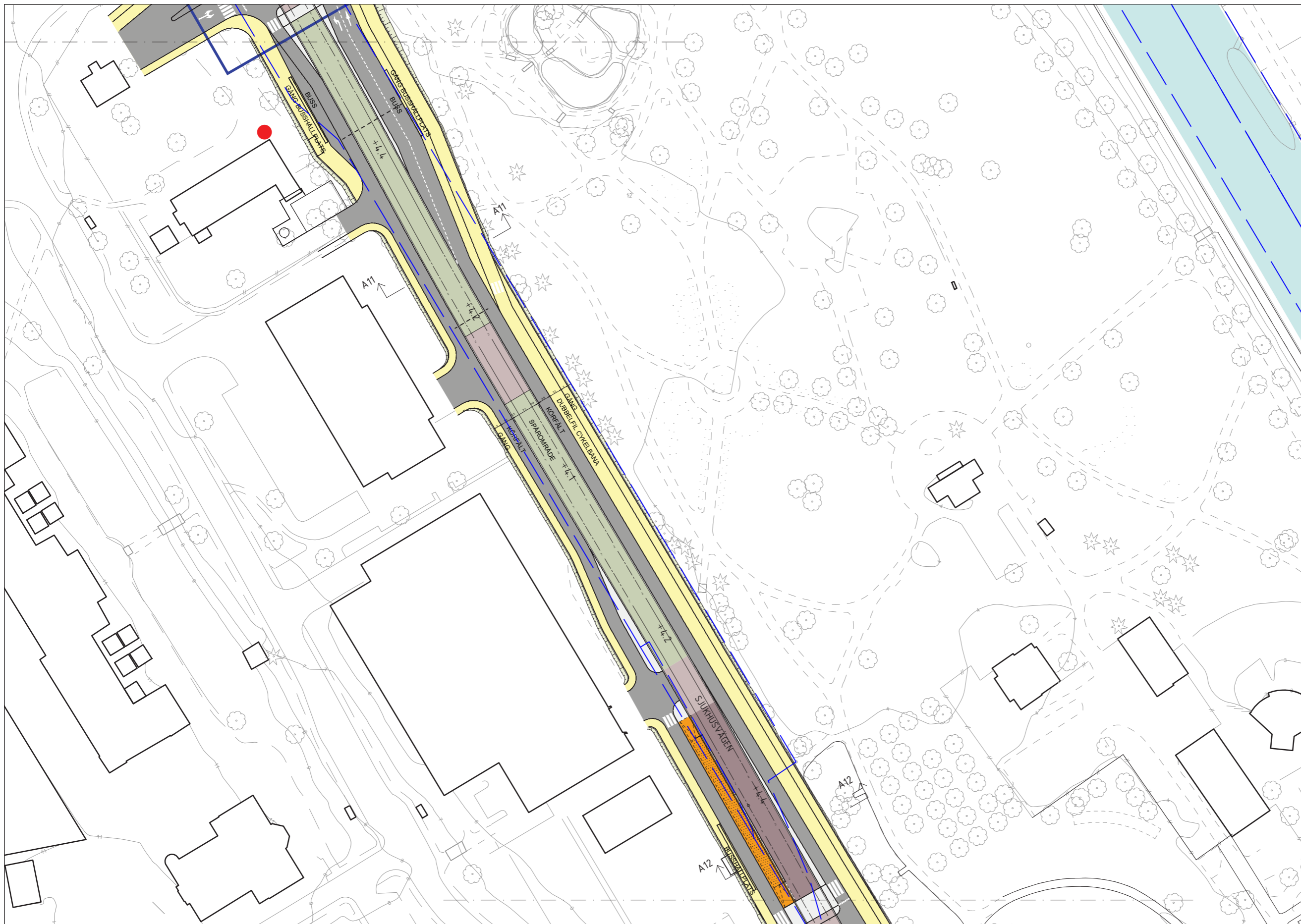
Datum  
**2022-02-21**

Ändringsdatum  
**2023-04-24**

Skala  
**1:1000/A3**

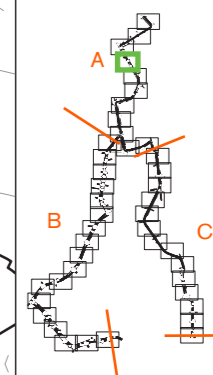
Sida  
**4/46**

Rev.  
**A**



- LEGEND**
- Spårområde, betong
  - Spårområde, gräs
  - Spårområde, natursten HPL
  - Torgyta
  - Shared space
  - Körbana
  - Cykelbana
  - Gångbana
  - Planteringsyta
  - Planteringsyta/  
dagvattenhantering
  - Refug / passage
  - Slänt
  - Hållplats
  - Vita linjen
  - Stödmur
  - Bullerskärm
  - Nytt träd
  - Befintligt träd
  - Spårmitt
  - Fastighetsinträng
  - Signalreglerad korsning
  - Gång-/cykelpassage  
Övergångsställe

↑ ↑ Sektionsmarkering



0 |-----| 100 m



Skala  
**1:1000/A3**

Sida  
**5/46**

Rev.  
**A**



Projektnamn  
**UPPSALA SPÅRVÄG**

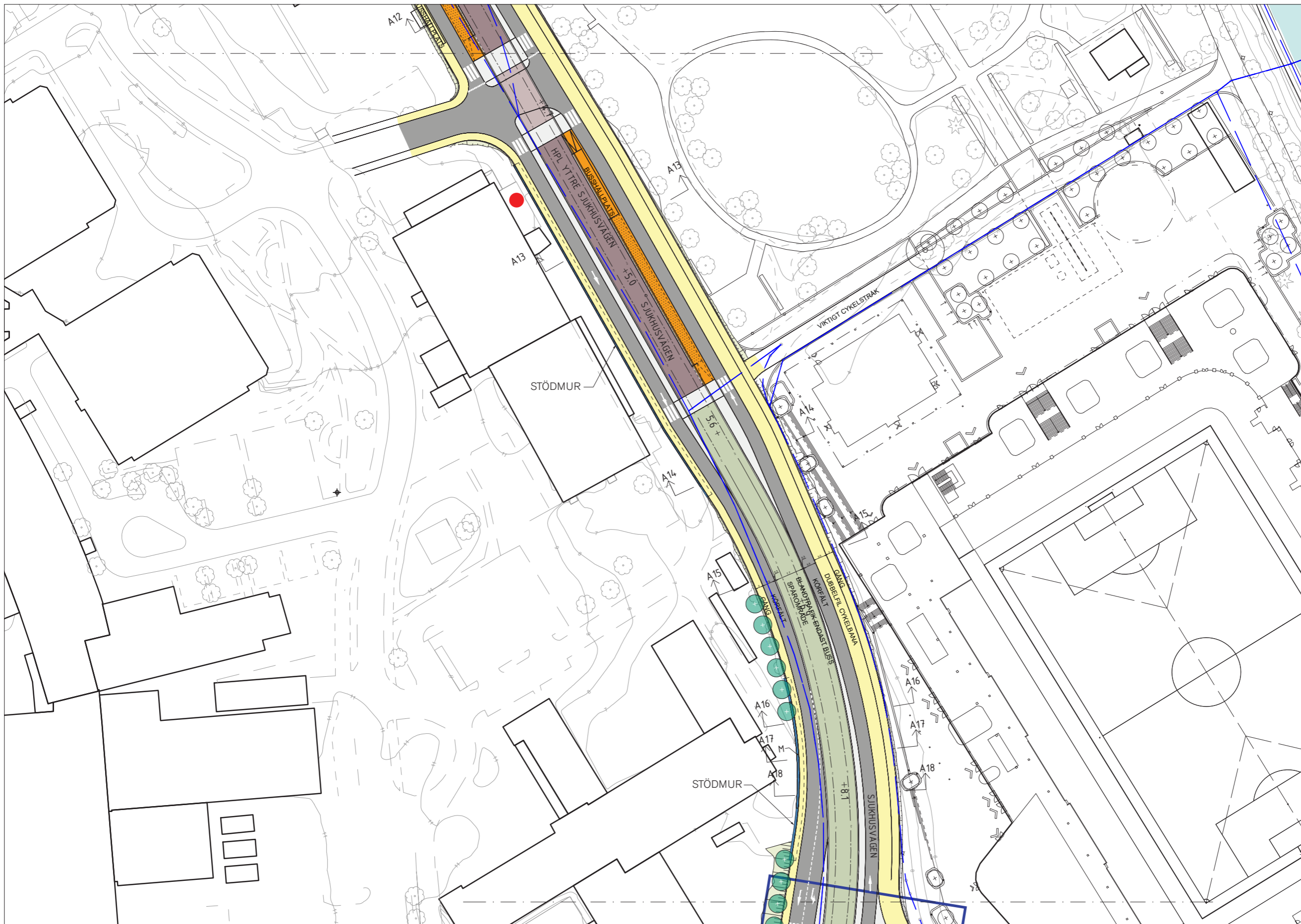
Skede  
**Tekniska handlingar som underlag  
för detaljplan**

Dokument  
**Illustrationsplan**

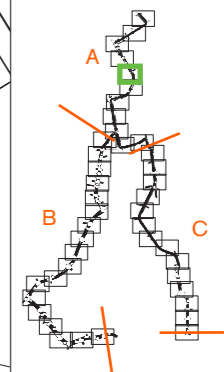
Sträcka  
**A - Uppsala C-Ångström**

Datum  
**2022-02-21**

Ändringsdatum  
**2023-04-24**



- LEGEND**
- Spårområde, betong
  - Spårområde, gräs
  - Spårområde, natursten HPL
  - Torgyta
  - Shared space
  - Körbana
  - Cykelbana
  - Gångbana
  - Planteringsyta
  - Planteringsyta/ dagvattenhantering
  - Refug / passage
  - Slänt
  - Hållplats
  - Vita linjen
  - Stödmur
  - Bullerskärm
  - Nytt träd
  - Befintligt träd
  - Spårmitt
  - Fastighetsinträng
  - Signalreglerad korsning
  - Gång-/cykelpassage Övergångsställe
- ↑ ↑ Sektionsmarkering



0 |-----| 100 m



Projektnamn  
**UPPSALA SPÅRVÄG**

Skede  
**Tekniska handlingar som underlag för detaljplan**

Dokument  
**Illustrationsplan**

Sträcka  
**A - Uppsala C-Ångström**

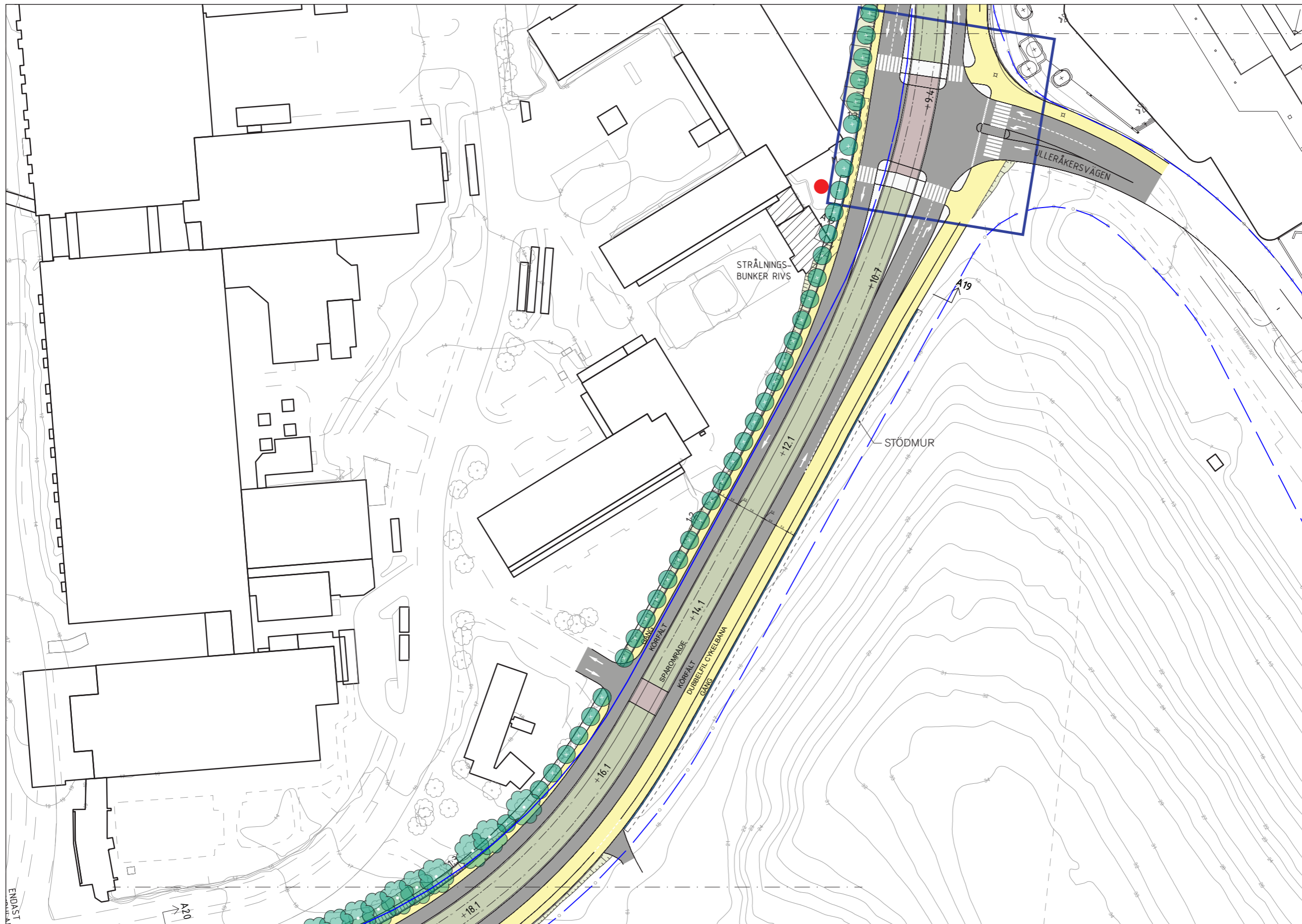
Datum  
**2022-02-21**

Ändringsdatum  
**2023-04-24**

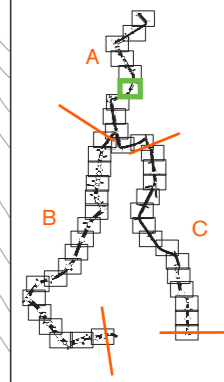
Skala  
**1:1000/A3**

Sida  
**6/46**

Rev.  
**A**



- LEGEND**
- Spårområde, betong
  - Spårområde, gräs
  - Spårområde, natursten HPL
  - Torgyta
  - Shared space
  - Körbana
  - Cykelbana
  - Gångbana
  - Planteringsyta
  - Planteringsyta/  
dagvattenhantering
  - Refug / passage
  - Slänt
  - Hållplats
  - Vita linjen
  - Stödmur
  - Bullerskärm
  - Nytt träd
  - Befintligt träd
  - Spårmitt
  - Fastighetsinträng
  - Signalreglerad korsning
  - Gång-/cykelpassage  
Övergångsställe
- ↑ ↑ Sektionsmarkering



0 | 100 m



Projektnamn  
**UPPSALA SPÅRVÄG**

Skede  
**Tekniska handlingar som underlag  
för detaljplan**

Dokument  
**Illustrationsplan**

Sträcka  
**A - Uppsala C-Ångström**

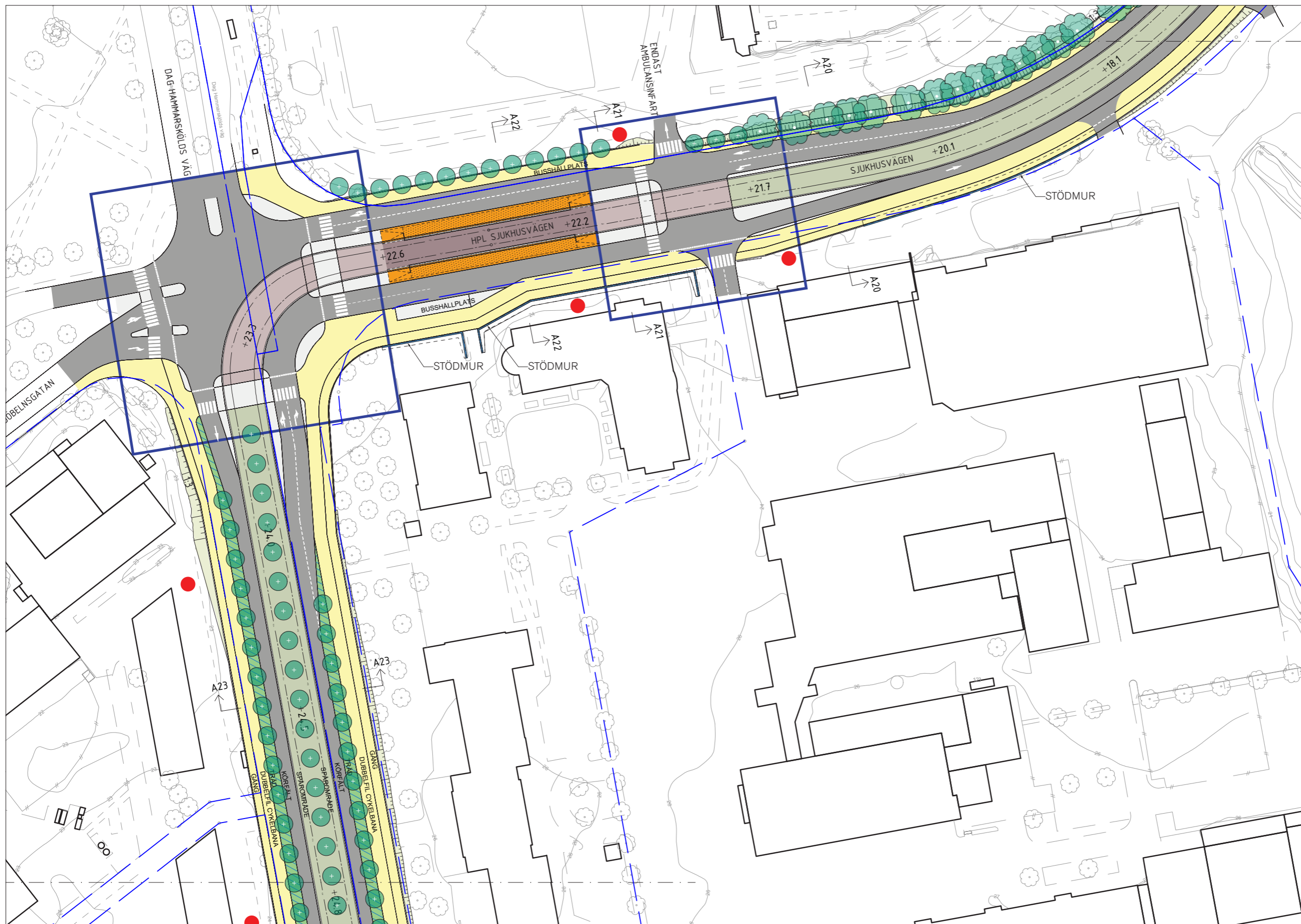
Datum  
**2022-02-21**

Ändringsdatum  
**2023-04-24**

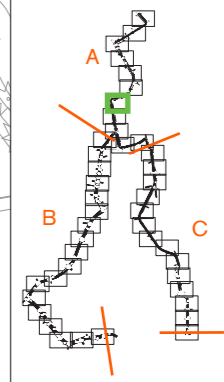
Skala  
**1:1000/A3**

Sida  
**7/46**

Rev.  
**A**

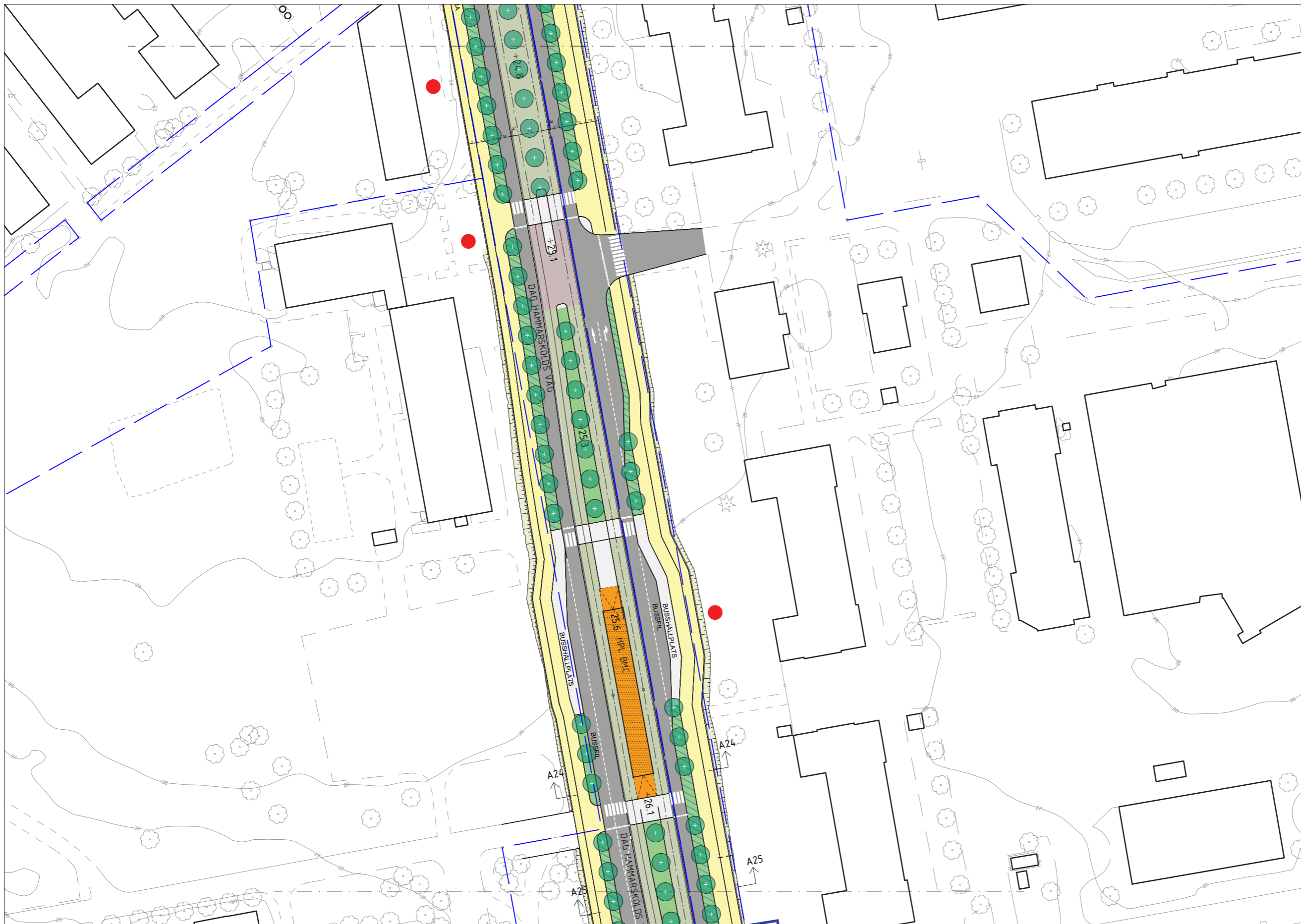


- LEGEND**
- Spårområde, betong
  - Spårområde, gräs
  - Spårområde, natursten HPL
  - Torgyta
  - Shared space
  - Körbana
  - Cykelbana
  - Gångbana
  - Planteringsyta
  - Planteringsyta/ dagvattenhantering
  - Refug / passage
  - Slänt
  - Hållplats
  - Vita linjen
  - Stödmur
  - Bullerskärm
  - Nytt träd
  - Befintligt träd
  - Spårmitt
  - Fastighetsinträng
  - Signalreglerad korsning
  - Gång-/cykelpassage  
Övergångsställe
  - Sektionsmarkering

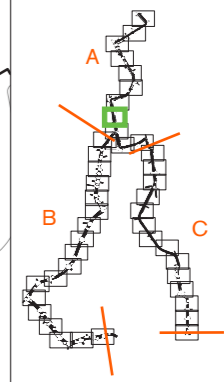


0 |-----| 100 m





- LEGEND**
- Spårområde, betong
  - Spårområde, gräs
  - Spårområde, natursten HPL
  - Torgyta
  - Shared space
  - Körbana
  - Cykelbana
  - Gångbana
  - Planteringsyta
  - Planteringsyta/  
dagvattenhantering
  - Refug / passage
  - Slänt
  - Hållplats
  - Vita linjen
  - Stödmur
  - Bullerskärm
  - Nytt träd
  - Befintligt träd
  - Spårmitt
  - Fastighetsinträng
  - Signalreglerad korsning
  - Gång-/cykelpassage  
Övergångsställe
- ↑ ↑ Sektionsmarkering



0 |-----| 100 m



Skala  
**1:1000/A3**

Sida  
**9/46**

Rev.  
**A**



Projektnamn  
**UPPSALA SPÅRVÄG**

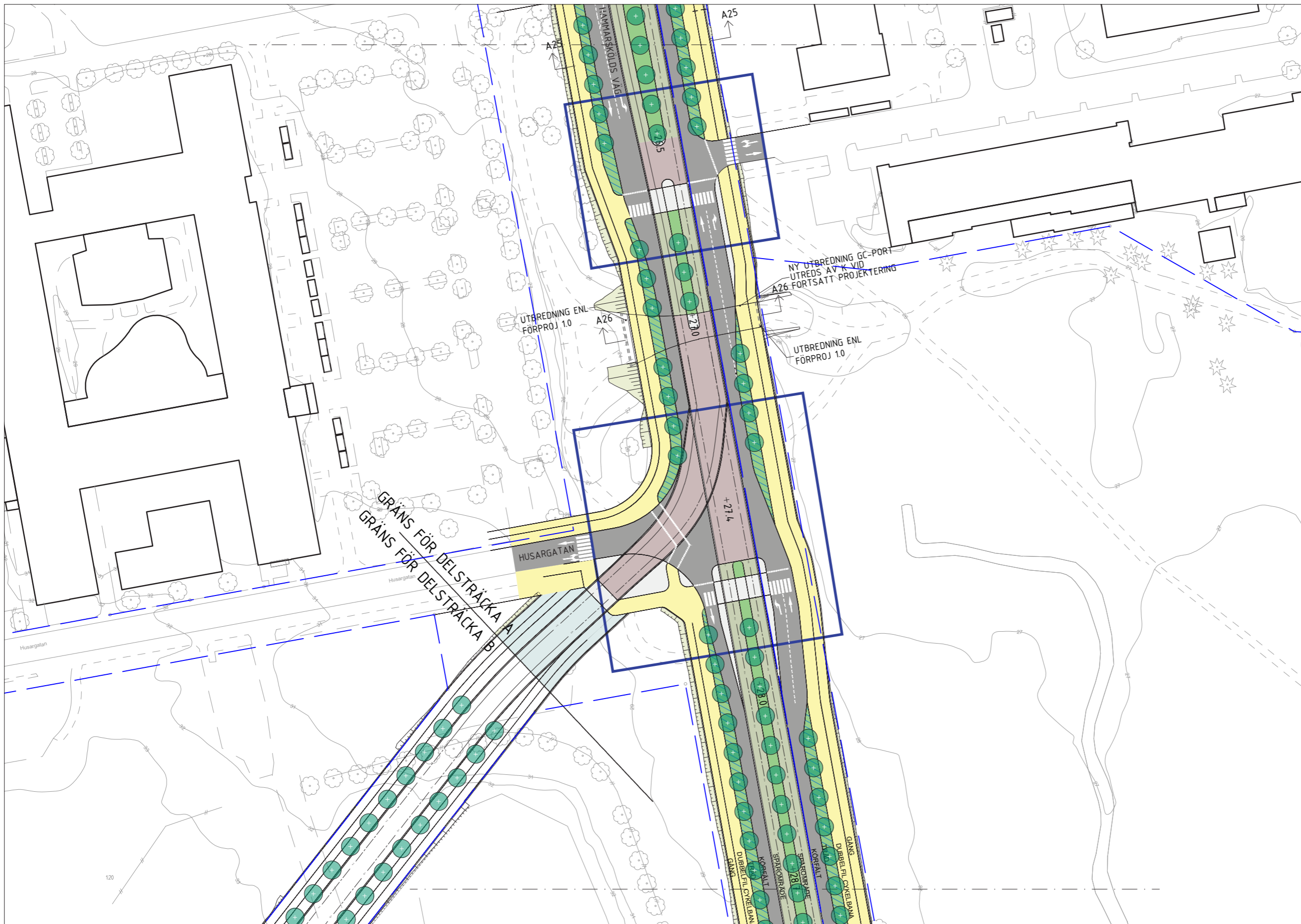
Skede  
**Tekniska handlingar som underlag  
för detaljplan**

Dokument  
**Illustrationsplan**

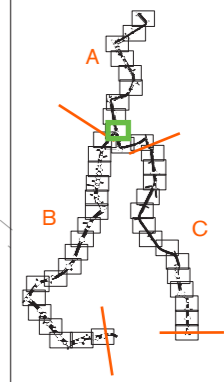
Sträcka  
**A - Uppsala C-Ångström**

Datum  
**2022-02-21**

Ändringsdatum  
**2023-04-24**



- LEGEND**
- Spårområde, betong
  - Spårområde, gräs
  - Spårområde, natursten HPL
  - Torgyta
  - Shared space
  - Körbana
  - Cykelbana
  - Gångbana
  - Planteringsyta
  - Planteringsyta/  
dagvattenhantering
  - Refug / passage
  - Slänt
  - Hållplats
  - Vita linjen
  - Stödmur
  - Bullerskärm
  - Nytt träd
  - Befintligt träd
  - Spårmitt
  - Fastighetsintrång
  - Signalreglerad korsning
  - Gång-/cykelpassage  
Övergångsställe
- ↑ ↑ Sektionsmarkering

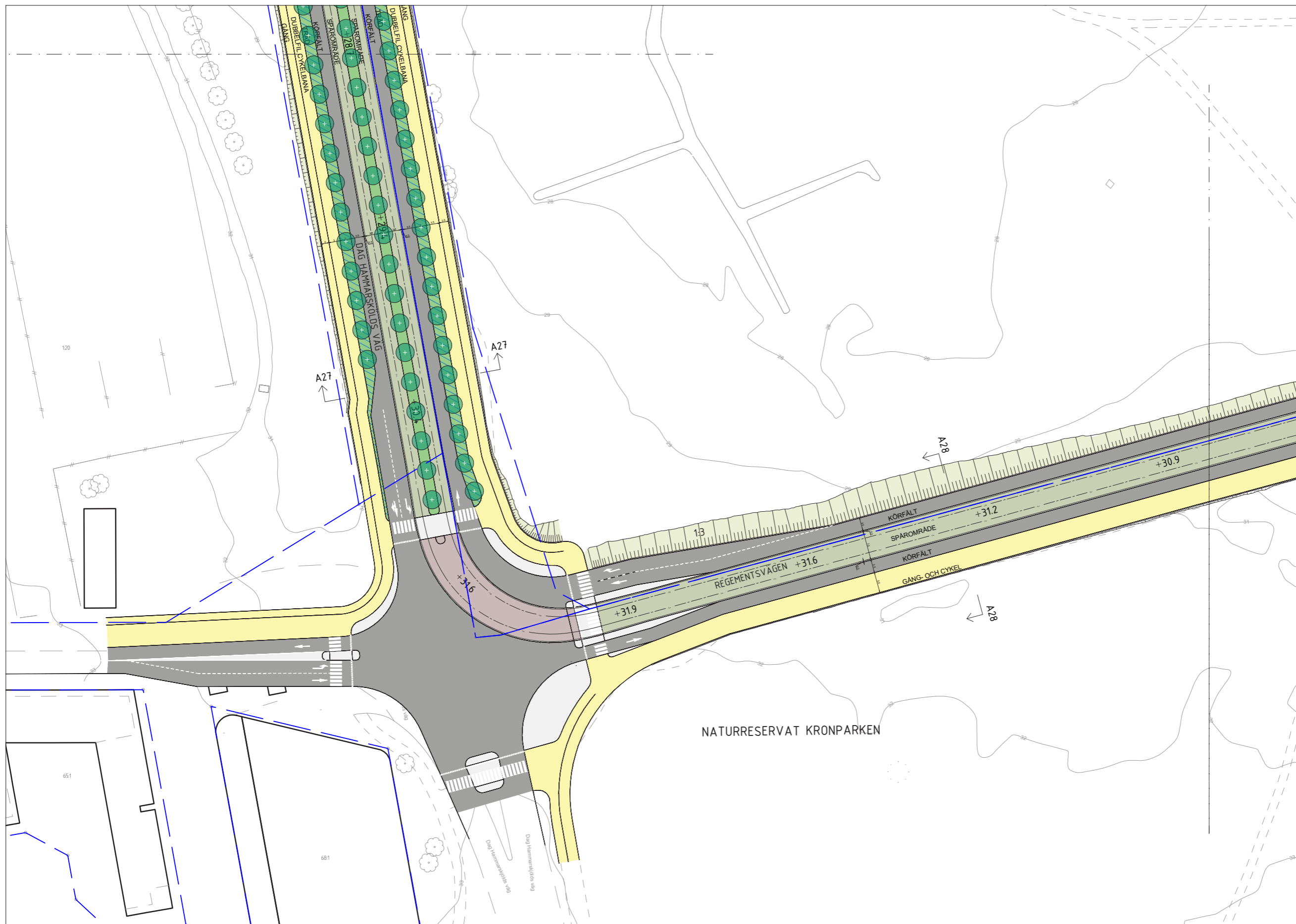


0 |-----| 100 m

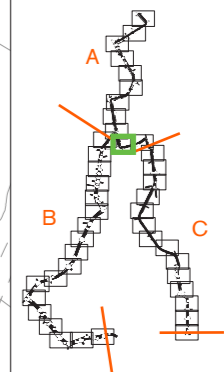
Skala  
**1:1000/A3**

Sida  
**10/46**

Rev.  
**A**



- LEGEND**
- Spårområde, betong
  - Spårområde, gräs
  - Spårområde, natursten HPL
  - Torgyta
  - Shared space
  - Körbana
  - Cykelbana
  - Gångbana
  - Planteringsyta
  - Planteringsyta/  
dagvattenhantering
  - Refug / passage
  - Slänt
  - Hållplats
  - Vita linjen
  - Stödmur
  - Bullerskärm
  - Nytt träd
  - Befintligt träd
  - Spårmitt
  - Fastighetsintrång
  - Signalreglerad korsning
  - Gång-/cykelpassage  
Övergångsställe
- ↑ ↑ Sektionsmarkering



0 |-----| 100 m



Skala  
**1:1000/A3**

Sida  
**11/46**

Rev.  
**A**



Projektnamn  
**UPPSALA SPÅRVÄG**

Skede  
**Tekniska handlingar som underlag  
för detaljplan**

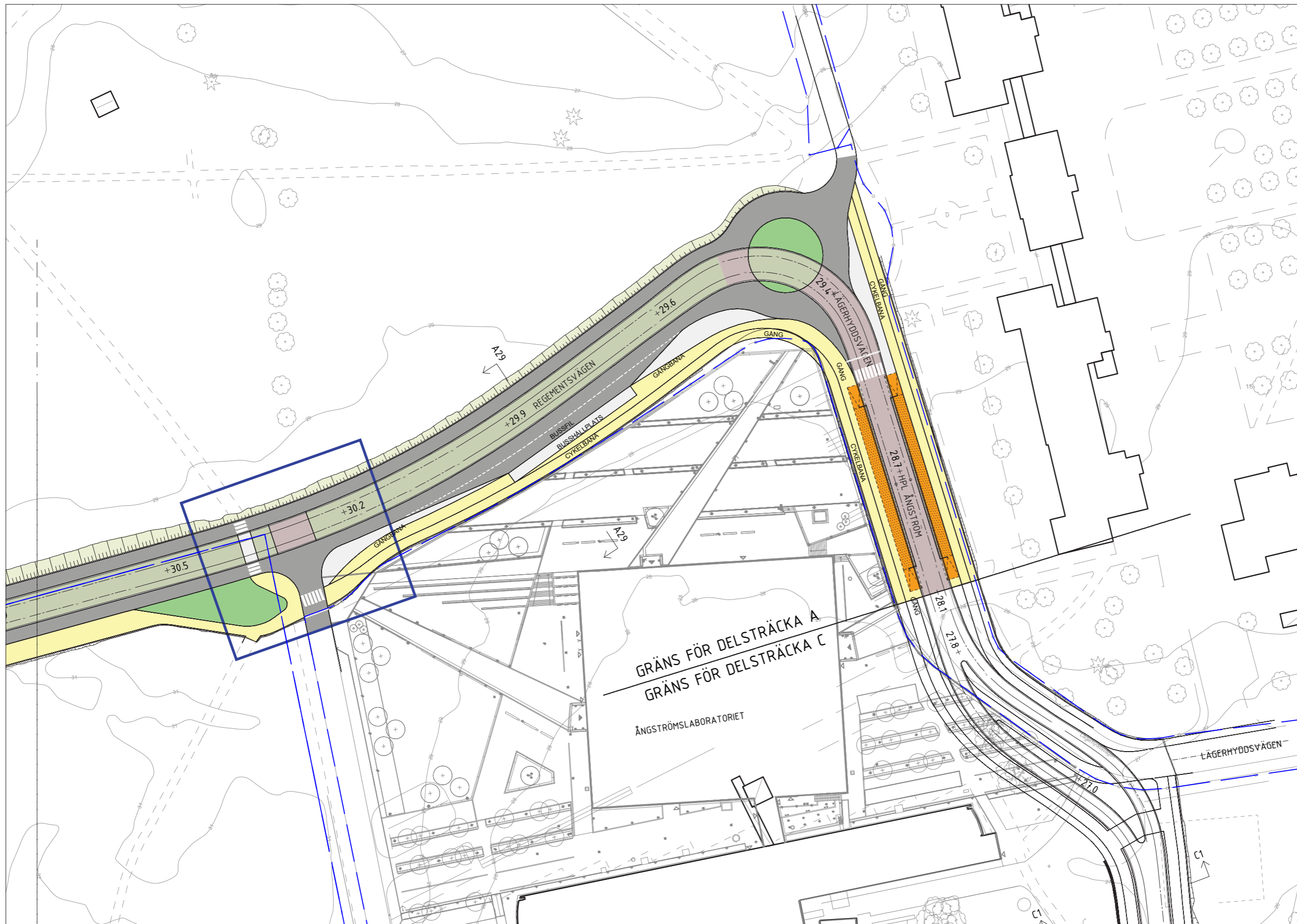
Dokument  
**Illustrationsplan**

Sträcka  
**A - Uppsala C-Ångström**

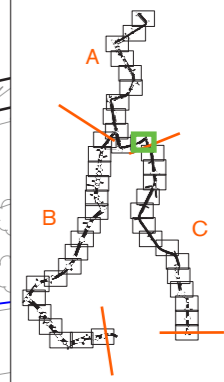
Datum  
**2022-02-21**

Ändringsdatum  
**2023-04-24**

NATURRESERVAT KRONPARKEN



- LEGEND**
- Spårområde, betong
  - Spårområde, gräs
  - Spårområde, natursten HPL
  - Torgyta
  - Shared space
  - Körbana
  - Cykelbana
  - Gångbana
  - Planteringsyta
  - Planteringsyta/  
dagvattenhantering
  - Refug / passage
  - Slänt
  - Hållplats
  - Vita linjen
  - Stödmur
  - Bullerskärm
  - Nytt träd
  - Befintligt träd
  - Spårmitt
  - Fastighetsintrång
  - Signalreglerad korsning
  - Gång-/cykelpassage  
Övergångsställe
- ↑ ↑ Sektionsmarkering



0 | 100 m



Skala  
**1:1000/A3**

Sida  
**12/46**

Rev.  
**A**



Projektnamn  
**UPPSALA SPÅRVÄG**

Skede  
**Tekniska handlingar som underlag  
för detaljplan**

Dokument  
**Illustrationsplan**

Sträcka  
**A - Uppsala C-Ångström**

Datum  
**2022-02-21**

Ändringsdatum  
**2023-04-24**