













Staden

	INNERSTADEN
	STADSNOD
	STADSDELSNOD
	STADSSTRÅK/ LÄNK MELLAN STADSSTRÅK
	ÖVRIG STADSBYGD
	STÖRRE UTVECKLINGSOMRÅDE
	STADENS GRÄNS

Orter och landsbygd

	PRIORITERAD TÄRTORT
	SERVICENOD
	LANDSBYGD
	STADENS OMLAND
	BEFINTLIG FÖRDJUPAD ÖVERSIKTSPLAN






Verksamheter

	1 NY VATTENTÄKT
	2 VATTENVERK
	3 RENINGSVERK
	4 AVFALLSANLÄGGNING
	5 ÅTERVINNINGSCENTRAL

Transportinfrastruktur

	FLYGPLATS
	STATIONSRESERVAT
	BEFINTLIG STATION/RESECENTRUM
	PENDLARPARKERING
	BYTESPUNKT FÖR KOLLEKTIVTRAFIK
	LOGISTIKPUNKT TÅG OCH JÄRNVÄGSDEPÅ
	TRAFIKPLATS
	CYKELSTRÅK
	KOLLEKTIVTRAFIKSTRÅK VÄG
	KOLLEKTIVTRAFIKSTRÅK JÄRNVÄG
	GATURESERVAT EJ DETALJSTUDERAT
	ZON FÖR STATIONSRESERVAT
	PLANSKILD KORSNING
	BRORRESERVAT
	GATU- OCH VÄGRESERVAT
	JÄRNVÄGSRESERVAT

Natur, park och vatten

	GRÖNT STRÅK OCH DAGVATTENSTRÅK
	GRÖNOMRÅDEN
	Å-STRÅK
	STORT NATUROMRÅDE
	ÅSENS GRUNDTVATTEN