

TILLHÖR UPPSALA KOMMUNS
BYGGNADSHÄMNDS BESLUT
1977-12-15 § 2183
BETYGAR:

Inger Stålborg
INGER STÅLBERG

TILLHÖR UPPSALA KOMMUNFULLMÄKTIGES
BESLUT DEN 30 JANUARI 1978 § 30
EX OFFICIO:
ULLA BERGENGREN
KOMMUNFULLMÄKTIGES SEKRETERÄRE

ATT LÄNSSTYRELSEN I UPPSALA LÄN
1978-12-14 PÅ SÄTT BESLUTET VISAR
FASTSTÄLLT DENNA STADSPLAN OCH ATT
BESLUTET VUNNIT LAGA KRAFT BETYGAR
LENNART OLSSON

DEL AV STENHAMMARPARKEN

PL. 84 M

UPPSALA KOMMUN, UPPSALA LÄN

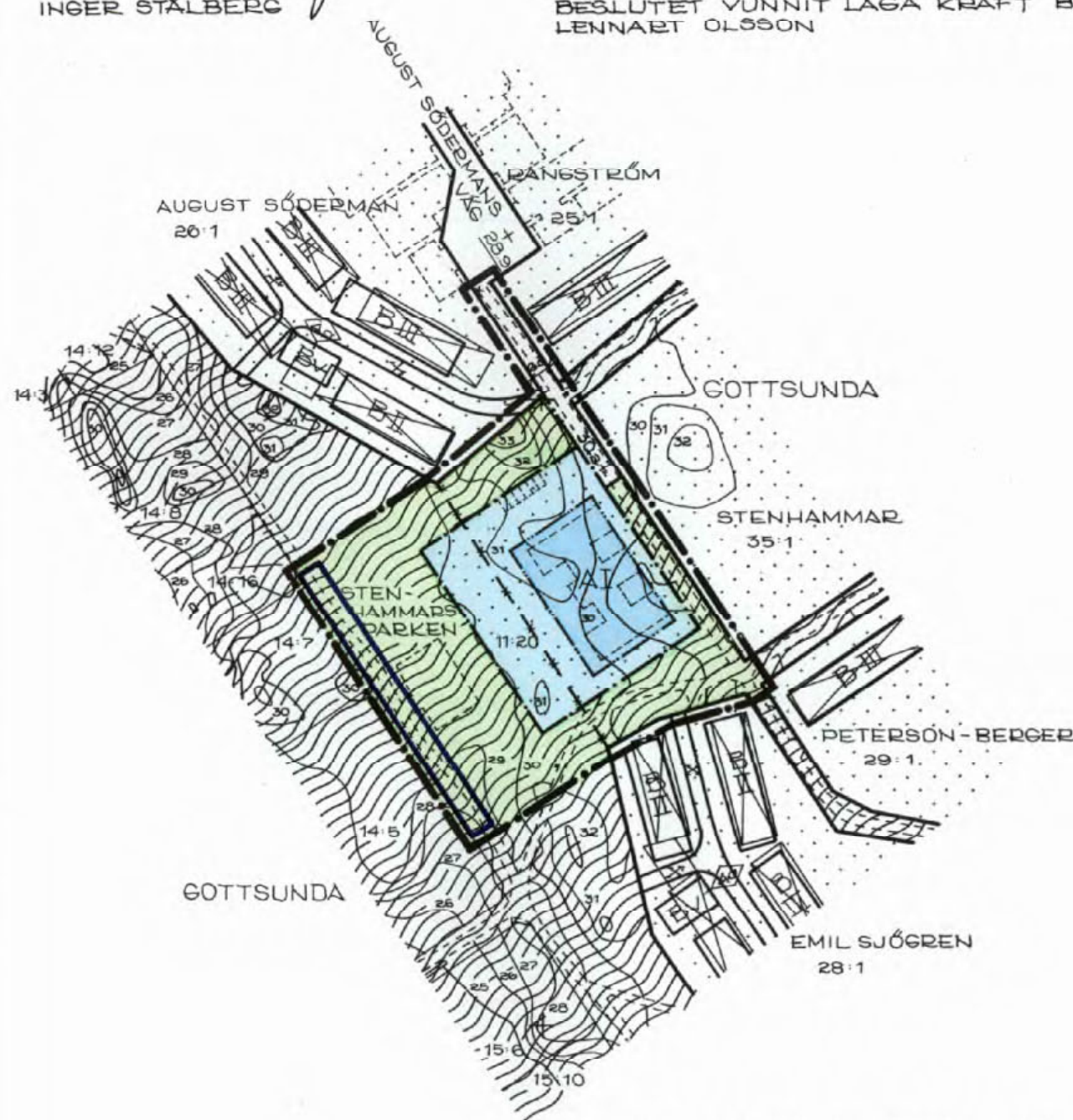
FÖRSLAG TILL ÄNDRING AV STADSPLAN

UPPRÄTTAT I JULI 1977

Per Fredrik
PO LEFVERT
STADSARKITEKT

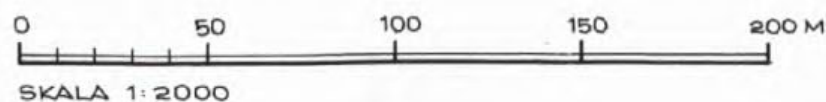
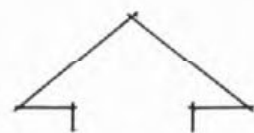
GRUNDKARTAN UPPRÄTTAD I JULI 1977

Mats Levan
MATS LEVAN
STADSINGENJÖR



KOPIANS LIKHET MED ORIGINAL
BETYGAR

John Linnæus
JOHN LINNÆUS
T.F. STADSARKITEKT



BETECKNINGAR:

GRUNDKARTA

- GRÄNS FÖR FASTIGHET OCH SAMFÄLLIGHET
- BYGGNAD I ALLMÄNHET
- BONINGSHUS
- HÖJDKURVOR
- 00:00 FASTIGHETS BETECKNING
- GOTTSSUNDA = TRAKTNAMN

STADSPLANEKARTA

A. GRÄNSBETECKNINGAR

- STADSPLANEGRÄNS, 3 M UTANFÖR PLANOMRÅDET
- GÄLLANDE OMRÅDESGRÄNS AVSEDD ATT BEHÅLLAS
- GÄLLANDE OMRÅDESGRÄNS AVSEDD ATT UTGÅ
- OMRÅDESGRÄNS
- BESTÄMMELSEGRÄNS

B. OMRÅDESBETECKNINGAR

ALLMÄN PLATS

- GATA
- PARK ELLER PLANTERING

BYGGNADSKVARTER

- ALLMÄNT ÄNDAMÅL

C. ÖVRIGA BETECKNINGAR AVSEDDA ATT FASTSTÄLLAS

- MARK SOM INTE FÅR BEBYGGAS
- I ANTAL VÅNINGAR
- +0,0 GATUHÖJD

D. ILLUSTRATIONER OCH HÄNVISNINGAR

- ILLUSTRATIONS LINJE
- VÄGBREDD

- GRÄNS FÖR OMRÅDE SOM AV LÄNSSTYRELSEN
UNDANTAGSITS FRÅN FASTSTÄLLELSE

0380-490