

1977-12-16
11.082-343-78

DEL AV STENHAMMARSPARKEN
UPPSALA KOMMUN

P1 84 M

FÖRSLAG TILL ÄNDRING AV STADSPLAN

11.082-343-78

BESTÄMMELSER

1 § PLANOMRÅDETS ANVÄNDNING

Byggnadskvarter

Med A betecknat område får användas endast för allmänt ändamål.

2 § MARK SOM ICKE ELLER I ENDAST MINDRE OMFATTNING FÅR BEBYGGAS

Med punktprickning betecknad mark får icke bebyggas.

3 § BYGGNADS UTFORMNING


- 1 mom På med romersk siffra betecknat område får byggnad uppföras med högst det antal våningar som siffran anger.
- 2 mom På med I betecknat område får byggnad icke uppföras till större höjd än 4.0 meter.

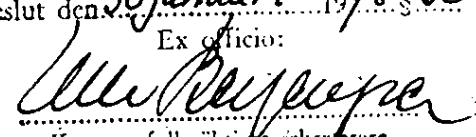
STADSARKITEKTKONTORET

Uppsala i juli 1977

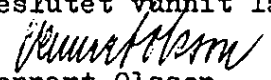

P.O. Lefvert
stadsarkitekt


Tillhör Uppsala kommuns
byggnadsnämnds beslut
1977-12-15 § 2183
betygar:


Inger Stålborg
sekr

Tillhör Uppsala kommunfullmäktiges
beslut den 30 januari 1978 § 30
Ex officio:

Kommunfullmäktiges sekreterare.

Att länsstyrelsen i Uppsala län 1978-12-14 på sätt
beslutet visar fastställt denna stadsplan och att
beslutet vunnit laga kraft betygar


Lennart Olsson



DEL AV STENHAMMARPARKEN
UPPSALA KOMMUN

PL 84 M

FÖRSLAG TILL ÄNDRING AV STADSPLAN

11082-313-78

BESKRIVNING

HANDLINGAR

Planförslaget omfattar en med Pl 84 M betecknad karta och bestämmelser samt tillhörande beskrivning, fastighetsförteckning och grundkarta.

PLANDATA

Lägesbestämning, areal

Området är beläget inom Stenhammarsparken i Norra Gottsunda intill befintlig skoltomt väster om denna. Det nya kvarteret har en yta på c:a 4.200 m².

PLANERINGS- FÖRUTSÄTT- NINGAR

Befintliga planer

För området gäller stadsplan Pl 84 A för N. Gottsunda fastställd av länsstyrelsen 1970-05-08.

Kommunala ställningstaganden

Planförslaget är upprättat av byggnadsnämnden efter beslut av kommunfullmäktige.

PLANFÖRSLAG

Allmän orientering

Förslaget har upprättats för att möjliggöra uppförandet av en barnstuga. Den avses innehålla 4 avdelningar med sammanlagt 106 platser varav 48 i daghem, 18 i fritidshem och 40 i deltidsförskola.

Ändringen innebär ett mindre intrång på parkmarken. Närheten till parken är en fördel för barnstugan liksom närheten till skolan speciellt för fritidshemmet.

Bebyggelseområde

Området är avsett för allmän byggnad med framkörningsväg, (gatumark).

Vägar och trafik

Del av en befintlig parkväg har utlagts som gata för framkörningar. Parkeringsbehovet kan tillgodoses på tomtmarken. Busstrafik angör närbeläget bostadsområde.

Teknisk försörjning

Området anslutes till det kommunala vatten-, avlopps- och värmenätet.

PLANGENOM-
FÖRANDEHuvudmannskap

Kommunen är markägare.

Tidplan

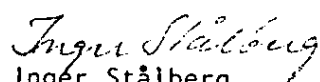
Byggandet avses kunna igångsättas 1977.

STADSARKITEKTKONTORET

Uppsala i juli 1977


P.O. Lefvert
stadsarkitekt

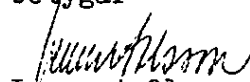
Tillhör Uppsala kommuns
byggnadsnämnds beslut
1977-12-15 § 2183
betygar:


Inger Ståhlberg
sekr

Tillhör Uppsala kommunfullmäktiges
beslut den 30 januari 1978 § 30
Ex officio:


Kommunfullmäktiges sekreterare.

Tillhör länsstyrelsens i Uppsala län beslut 1978-12-14
betygar


Lennart Olsson