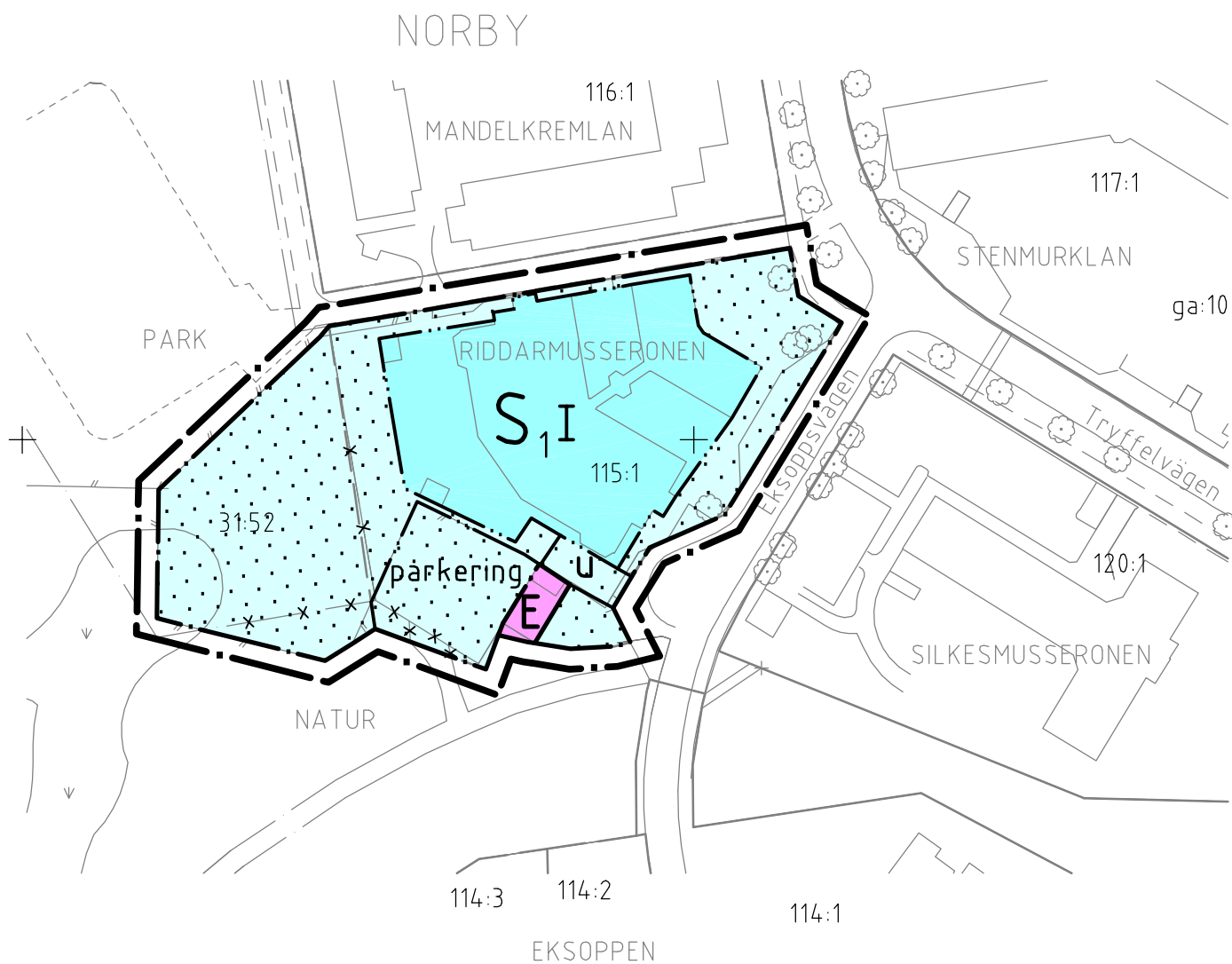


Koordinatsystem: Uppsala lokala i plan





Underlag: Primärkartan



## PLANBESTÄMMELSER

Följande gäller inom områden med nedanstående beteckningar  
Där beteckning saknas gäller bestämmelsen inom hela planområdet.  
Endast angiven användning och utformning är tillåten.

### GRÄNSBETECKNINGAR

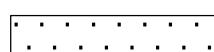
-  Linje belägen 3m utanför planområdet
-  Användningsgräns
-  Egenskapsgräns
-  Utgående gräns

### ANVÄNDNING AV MARK

Kvartersmark

-  **S<sub>1</sub>** Förskola
-  **E** Teknisk anläggning, tillåten byggnadshöjd 2,5m

### BEGRÄNSNING AV MARKENS BEBYGGANDE

-  Marken får inte bebyggas
- u** Marken skall vara tillgänglig för allmänna underjordiska ledningar

### MARKENS ANORDNANDE

- parkering** Parkeringsplats skall finnas

### UTFORMNING

- I** Högsta antal våningar

### ADMINISTRATIVA BESTÄMMELSER

Genomförandetiden är 5 år från den dag planen vunnit laga kraft

### UPPLYSNINGAR

Plan- och genomförandebeskrivningen ger anvisningar om planens genomförande

Planhandlingen består av:

- plankarta med bestämmelser
- plan- och genomförandebeskrivning

## ANTAGANDEHANDLING

består av:

- planhandling
- utlåtande

Planen är upprättad enligt reglerna för ENKELT PLANFÖRFARANDE

ANTAGEN AV BN 2002-10-03

LAGA KRAFT 2002-10-30

Detaljplan för

## RIDDARMUSSERONEN

00/20005

Norby 115:1, Uppsala kommun

Upprättad i augusti, reviderad i september 2002

Björn Ringström  
planchef

Gerd Olsson  
plantekniker

Revideringen avser inlagt u-område i anslutning till transformatorstation samt minskad byggrätt vid densamma.

0 10 20 30 40 50 100 m

SKALA 1:1000